

Группа ульяновских туристов прошла никем ещё не хоженными путями по Дигории

Симбирск на Кавказе

В июле этого года группа ульяновских туристов, трое из которых работники Центра детско-юношеского туризма Заволжского района, совершила сложный спортивный поход по Центральному Кавказу. Этот горный район туристы называют Дигория. С нашей точки зрения, Дигория - самая прекрасная горная страна Кавказа!


Основной целью похода был поиск новых туристских путей, т.е. прохождение перевалов, еще никем не пройденных. И нам это удалось! Западные вершины Лабода группа прошла красивый, интересный и очень сложный перевал (ребята протянули почти 1000 метров веревки, подъем продолжался 11 часов!), который назвали Симбирск - в честь юбилея нашего города. Высота его - 4140 метров. Днем позже команда сделала восхождение на вершину Лабода (4314 м), также посвятив его 350-летию города.

Были, конечно, и неудачи. Так, не удалось сделать первопрохождение в Суганском хребте из-за чрезвычайной опасности от падения камней. А перевал в отроге Тана-дор, к нашему сожалению, уже прошли москвичи. Обидно, но что поделаешь.

В конце маршрута были пройдены еще два новых перевала в Главном Кавказском хребте. Один из них - восточнее пика Гезе-Тау - получил

название Успешных Друзей. От нас ушли и уже никогда не вернуться замечательные друзья - Николай Овечкин, Сергей Абрамов, Валерий Горюнов, Сергей Саньков. А этой зимой мы простились с одной из зачинательниц ульяновского туризма - Зинаидой Ивановной Тимофеевой. Этим прекрасным, отзывчивым друзьям, связавшим свою жизнь с природой, с горами, мы и посвятили наш последний перевал маршрута.

Уходя с перевалов, группы оставляют в каменных пирамидках записки, в которых отмечается, кто и когда поднялся на данный перевал. И очень приятно отметить, что в наших записках крупными буквами было выведено: "350 лет Симбирску-Ульяновску". Это постаралось для нас рекламное агентство "Апрель" (его директор - тоже турист - Андрей Журлов). Слова благодарности хочется сказать Александру Данилову, директору магазина "Союз", который обеспечил нас отличными фотоматериалами. Спасибо вам за помощь и понимание.



Теперь этот перевал называется "Симбирск".

Мы уже планируем новые маршруты будущего сезона и вновь напомним о нем и славят его на нелегких туристских тропах. Мы уже планируем новые маршруты будущего сезона и вновь напомним о нем и славят его на нелегких туристских тропах.

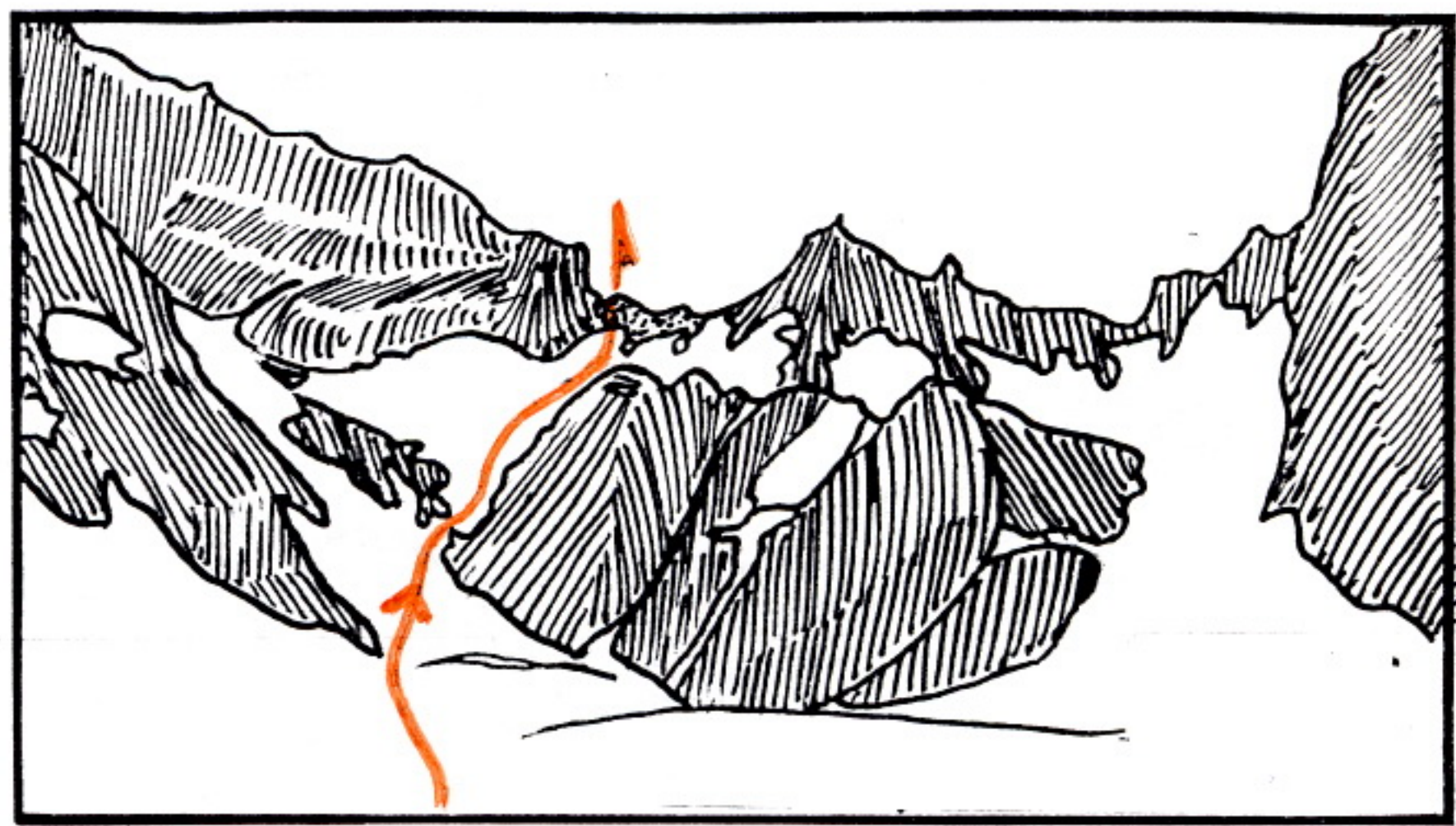
Туристы любят свой город, помнят о нем и славят его на нелегких туристских тропах.

*Нам лица солнце жжет немилосердно,
Но с этого маршрута не свернуть.
Средь скал и льда искали мы усердно
И отыскали новый, трудный путь.*

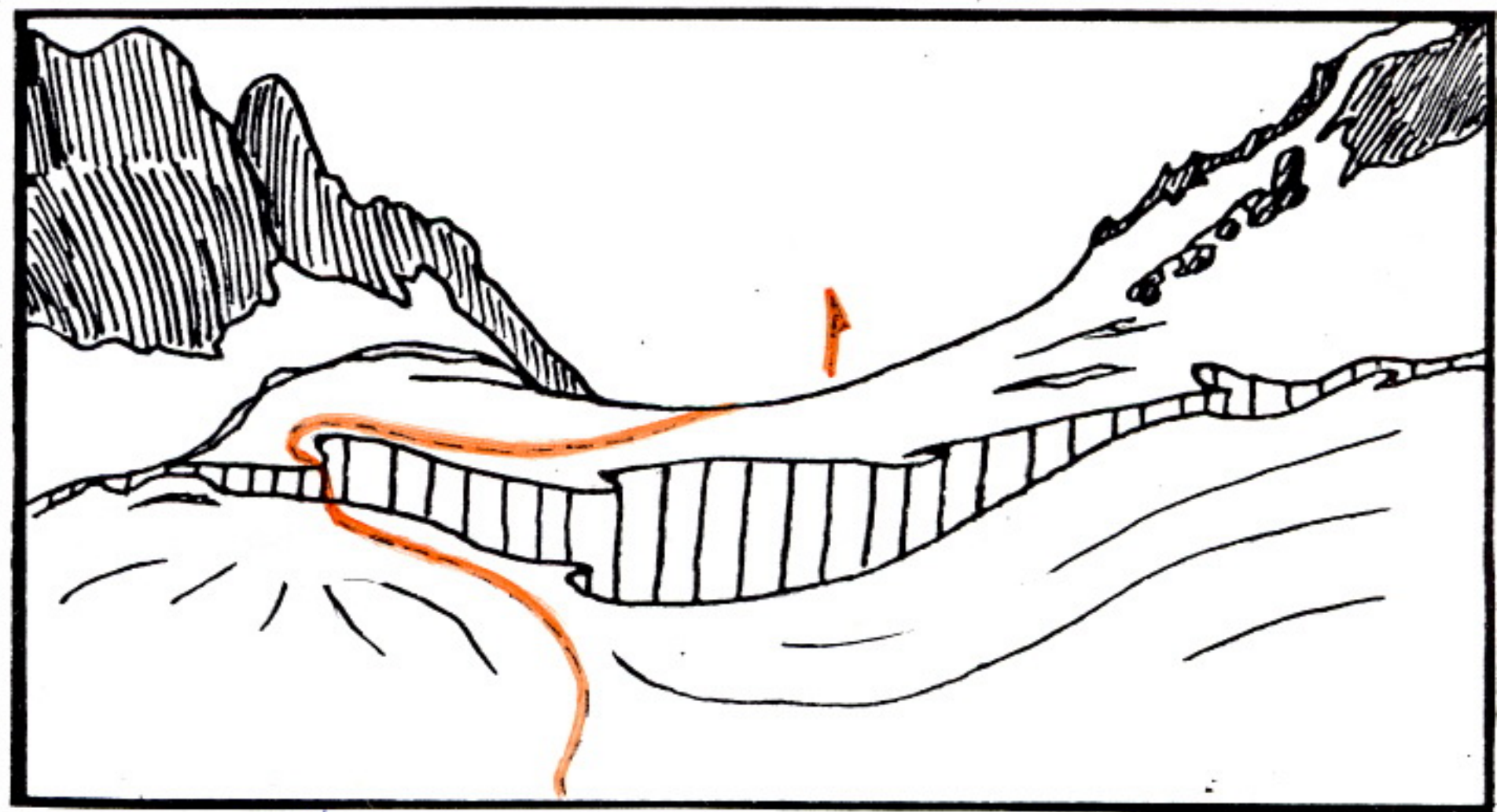
*Здесь скалы громоздятся друг на друга,
Стена из льда приводит к небесам,
Где на вершине страховал ты друга,
И шаг последний каждый сделал сам.*

*Мы новый путь в честь города родного
И, понимая, что такое риск,
Прошли, а если надо будет снова,
Пройдем маршрут с названием "Симбирск".*

Александр ДОБРИНЕЦ.




Пер. Нахашбита (3А, 4100). Вид с юга.



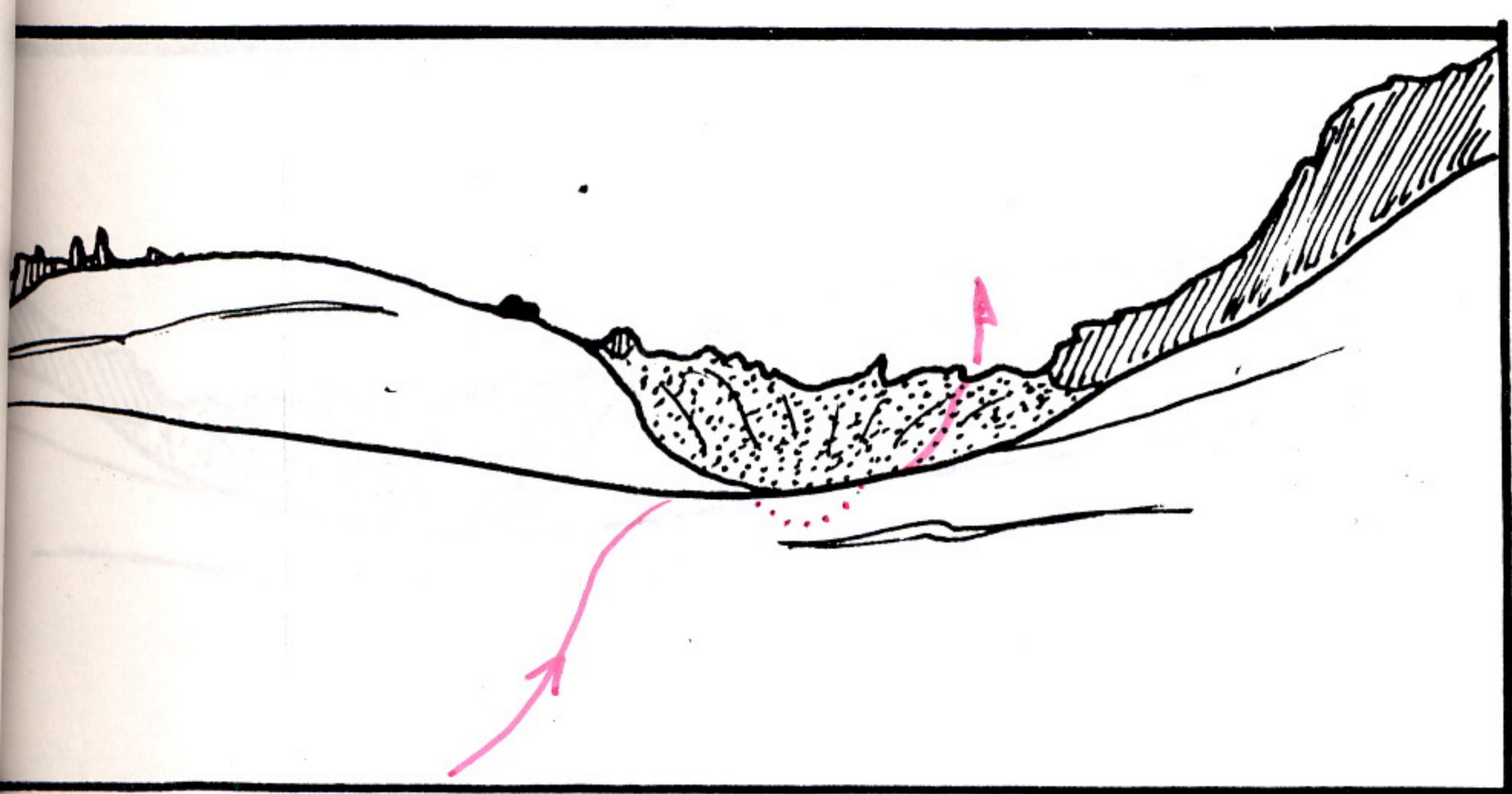
пер. Нахашбита (3А, 4100). Вид с севера.

Пер. Хазны (2Б, 3800). Вид с востока.

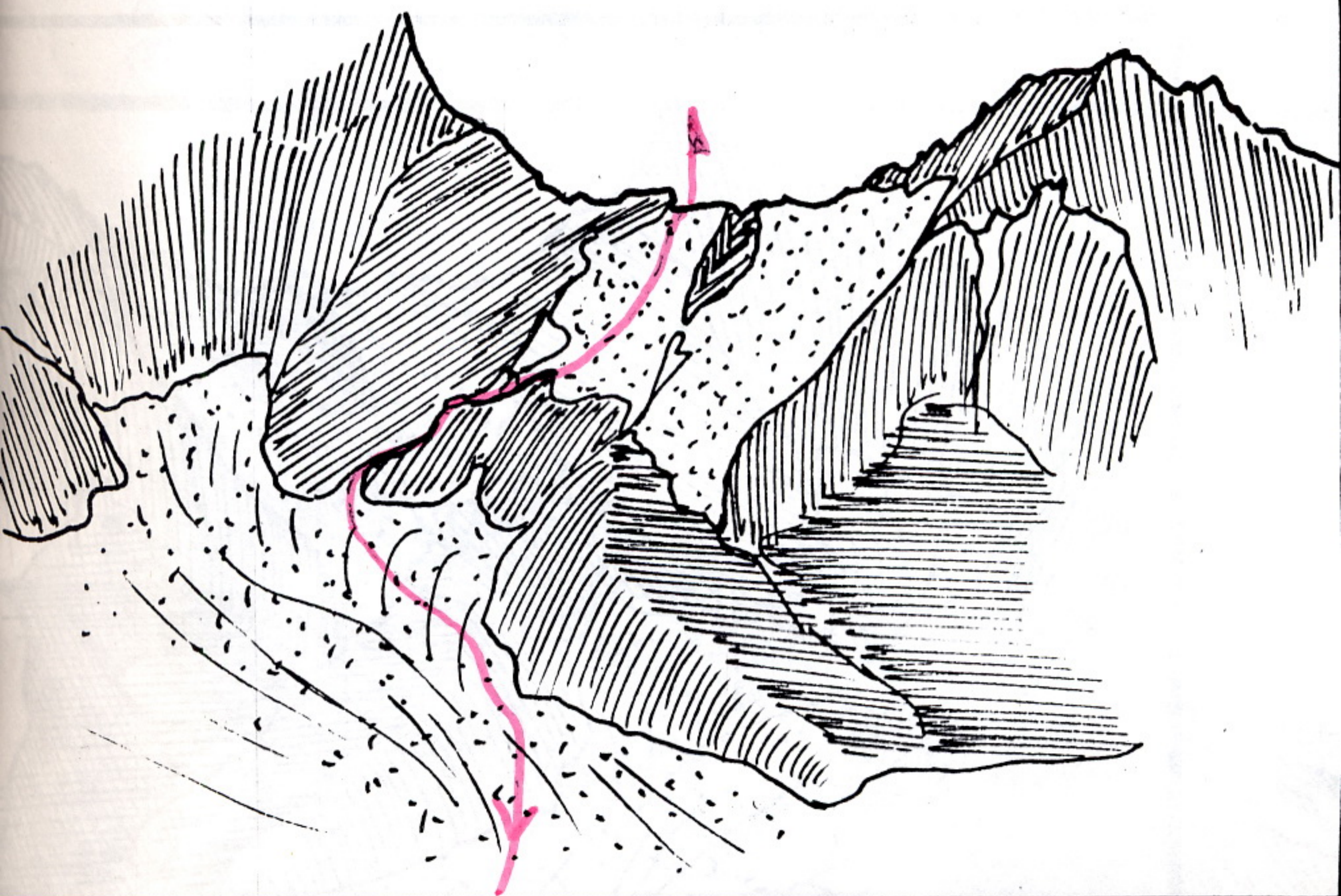
п. Нахашбита Г. (проекция)



л. ХАЗНЫ




Пер. Галдер зап. (25,3780). Вид с севера.

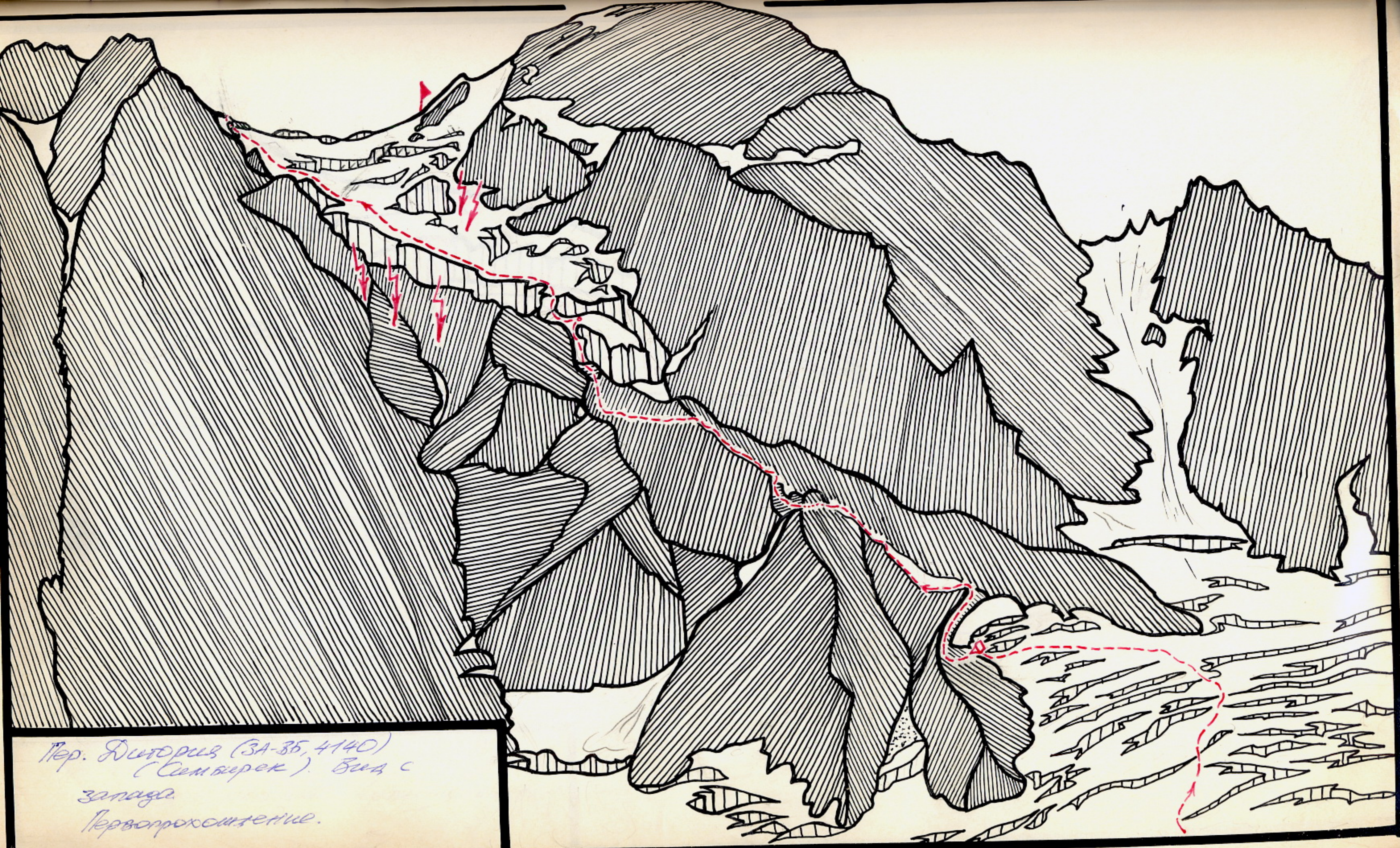


Пер. Галдер вост. (25,3800). Вид с юга.

Схема расположения порогов РКХ.

- ① - пер. Семьшерст. Датский (34.35, 4/40) ④ - пер. Черныш (34.35, 4/40)
② - п. Лавоза с.п. ③ - пер. Цуходун (25, 3700) ⑤ - пер. Черныш (Цуходун с.п.) 25, 3480
⑤ - пер. Цемаменко © (34, 5330)





Пер. Дитория (3А-35, 4140)
(Самырек). Вид с
запада.
Первопрохождение.

п. ЛАВОДА Гл.
4314


Северо-западный
отрог

снет
35÷40°

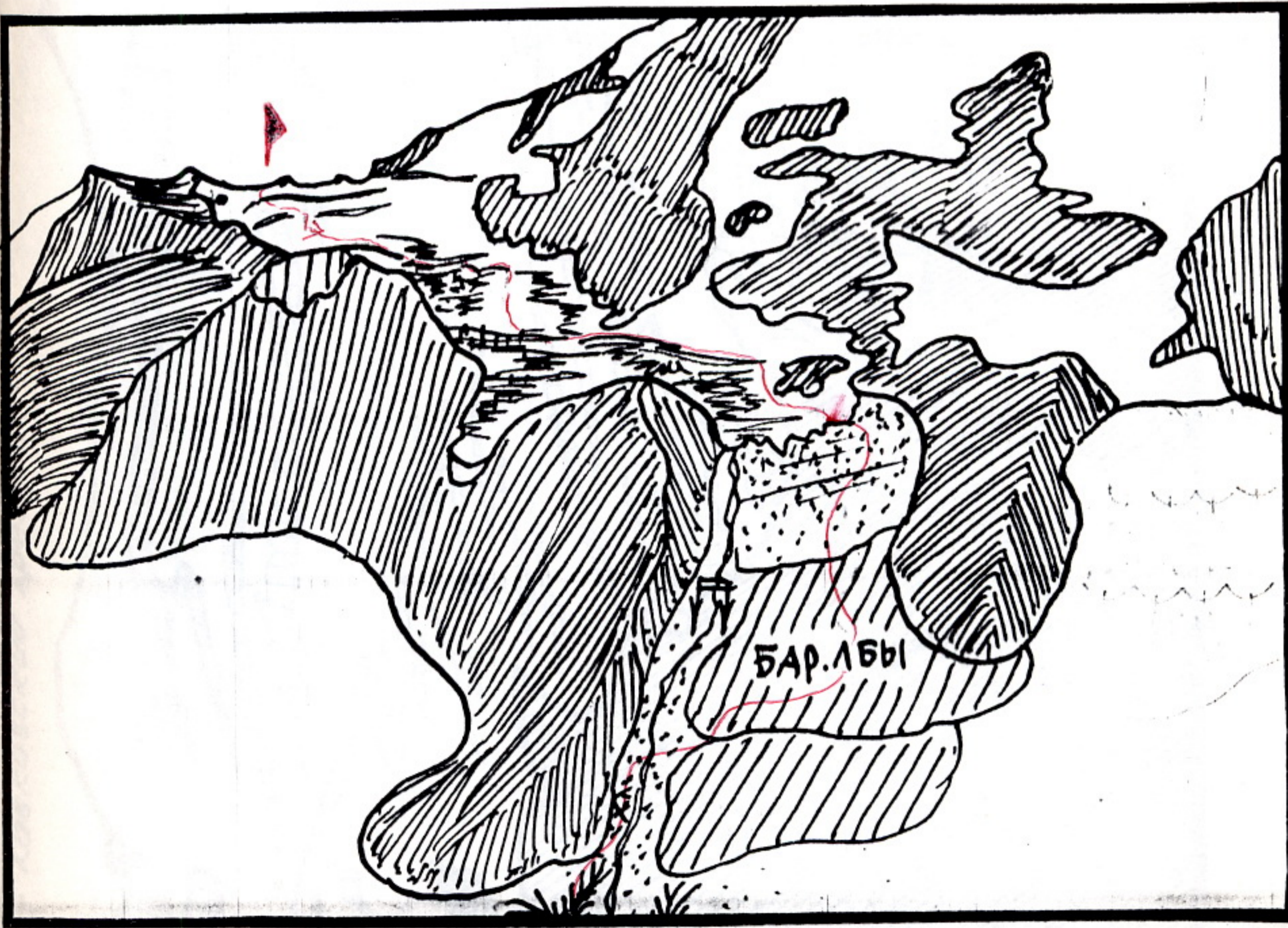
снет,
35÷40°

лед. Тана-Цете западный

Пер. Дзеторие (Самбирск) 3А-3Б, 4140
Вид с севера. Первопроходец.



Рер. Байманцев (29,3600). Седловина

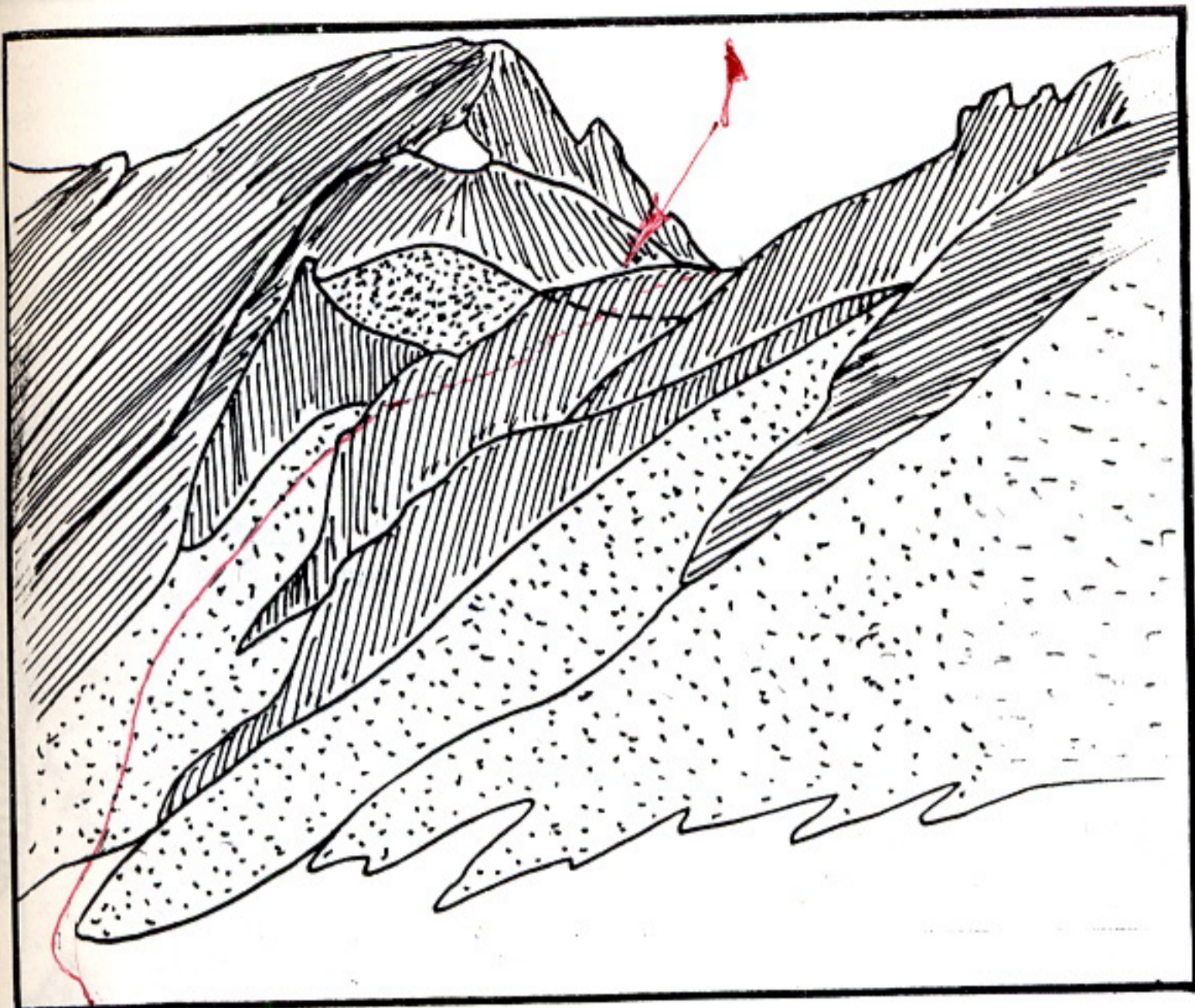


Рер. Байманцев (29,3600) Вид с севера

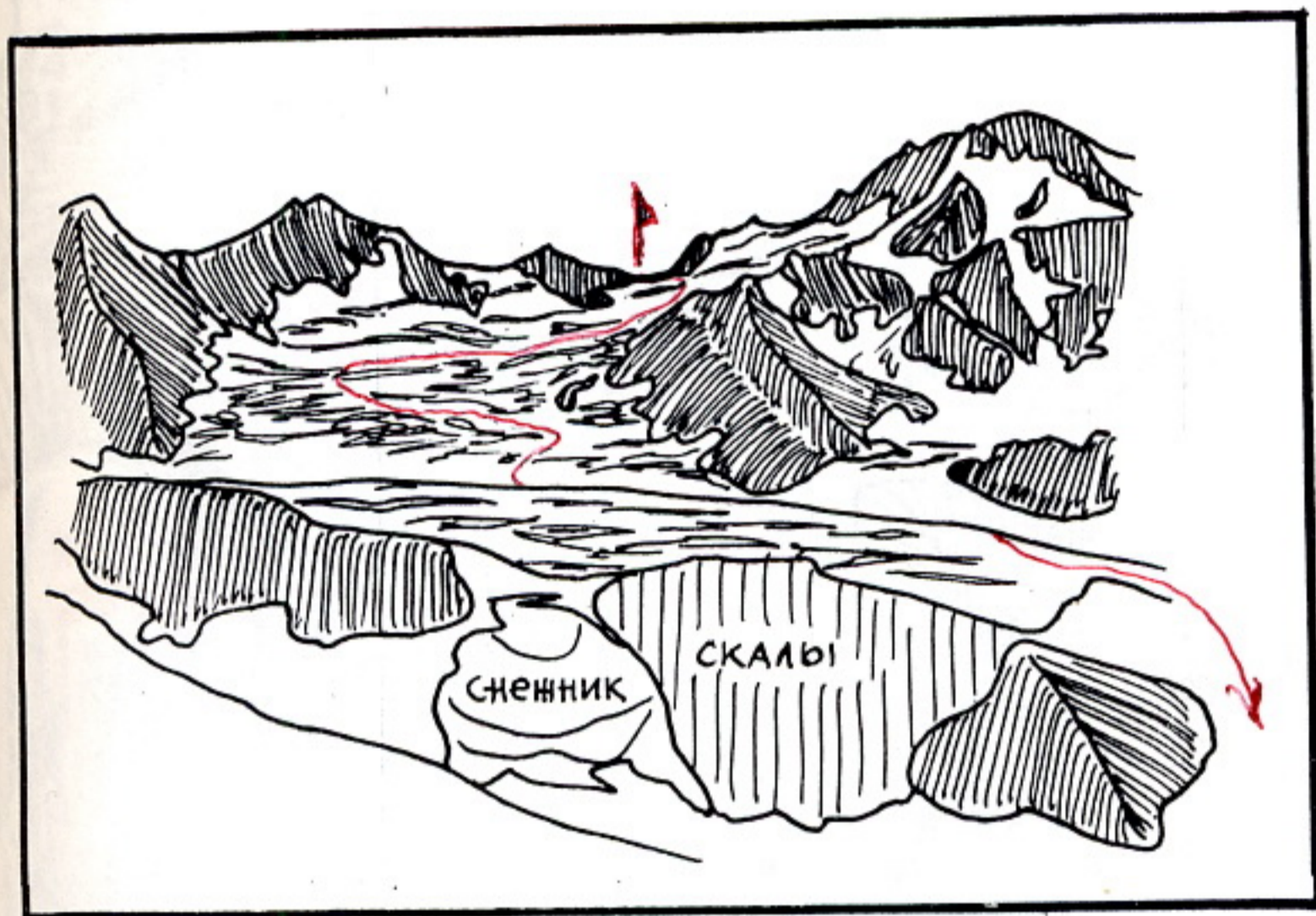
Главный Кавказский Хребет



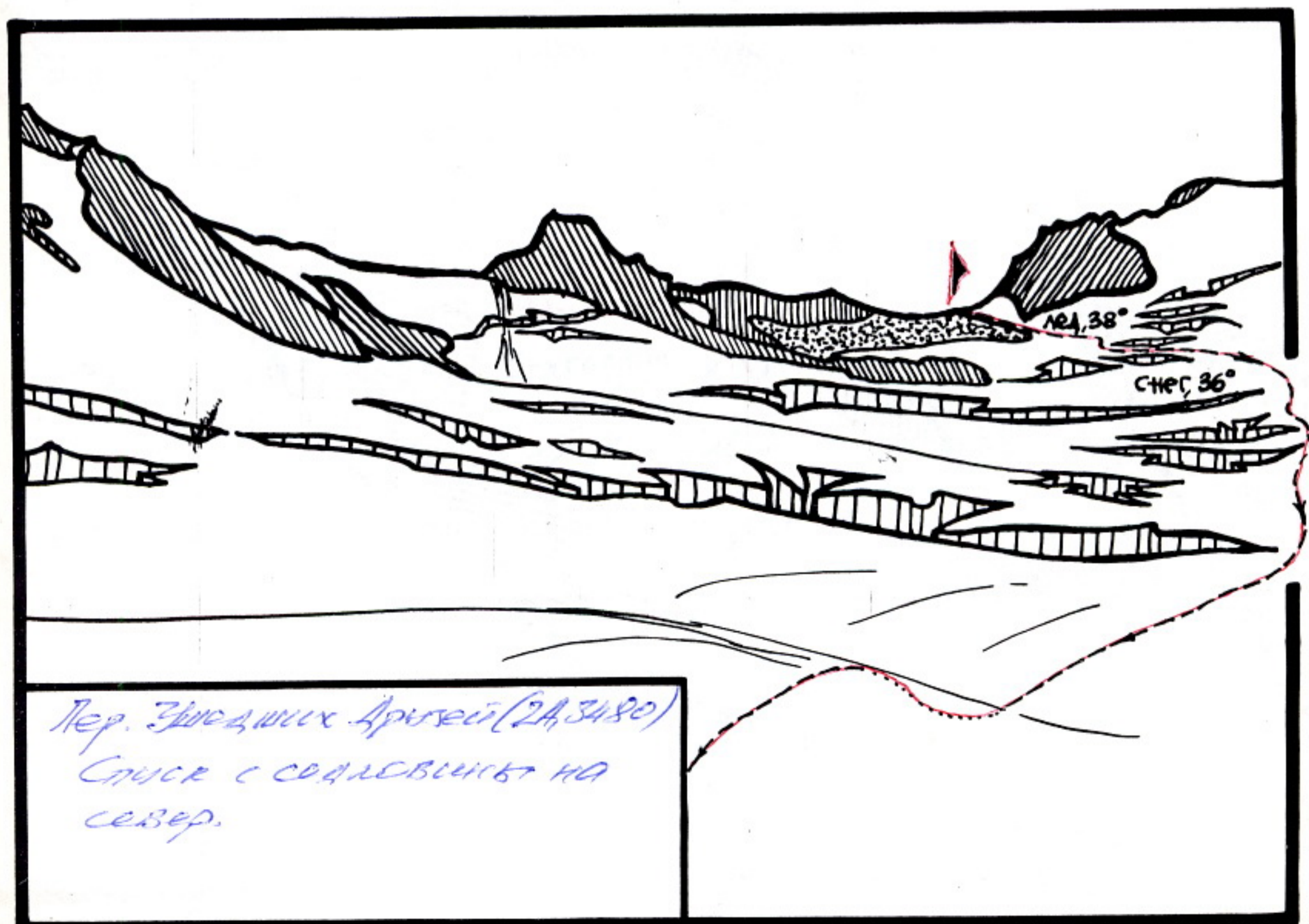
Пер. Светочок (Шурбун зал.) 2А-2Б, 3480
Вид с севера. Первопрохождение.



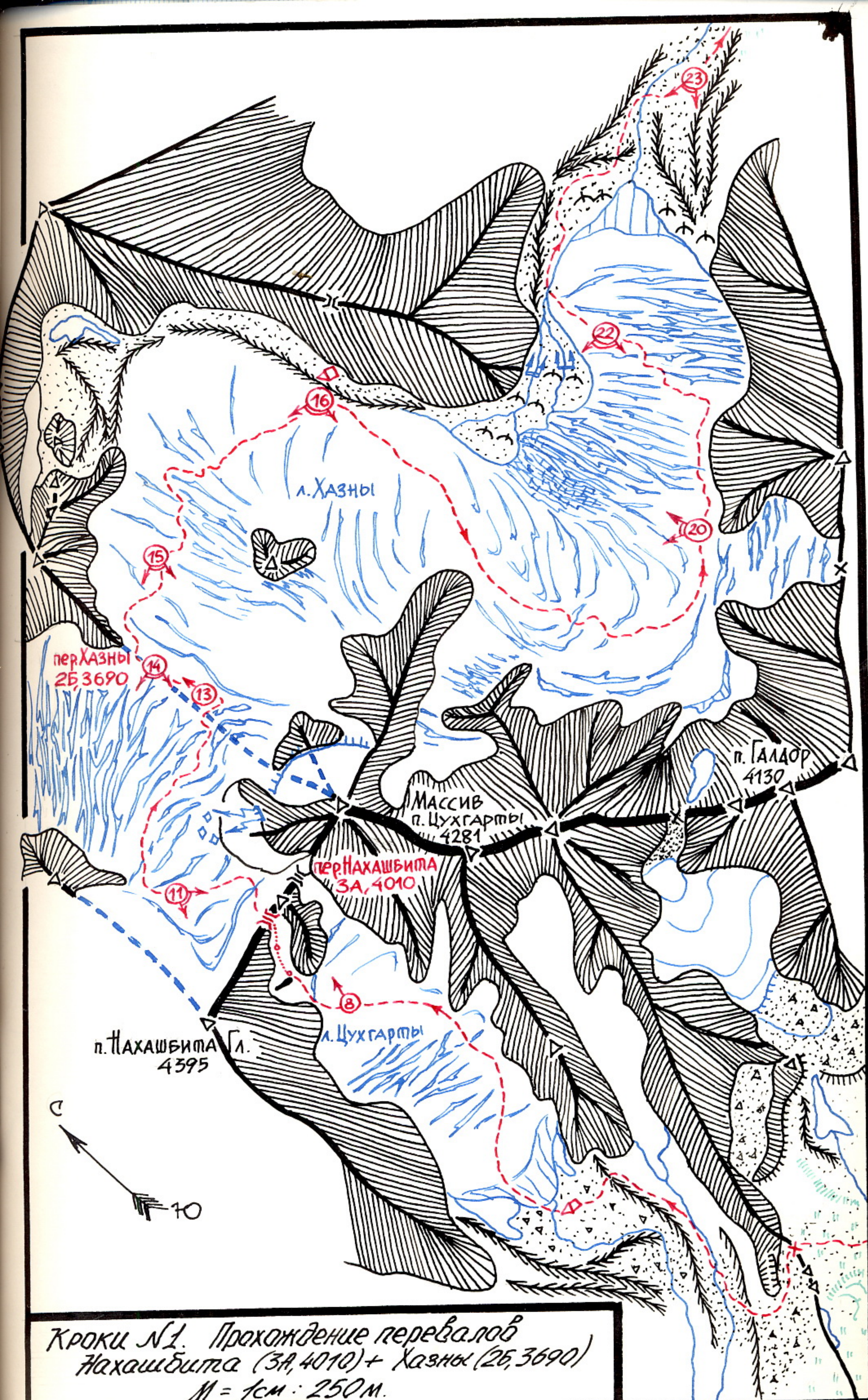
Пер. Звездных Архивей
 2А, 3480
 Вид с юго-востока

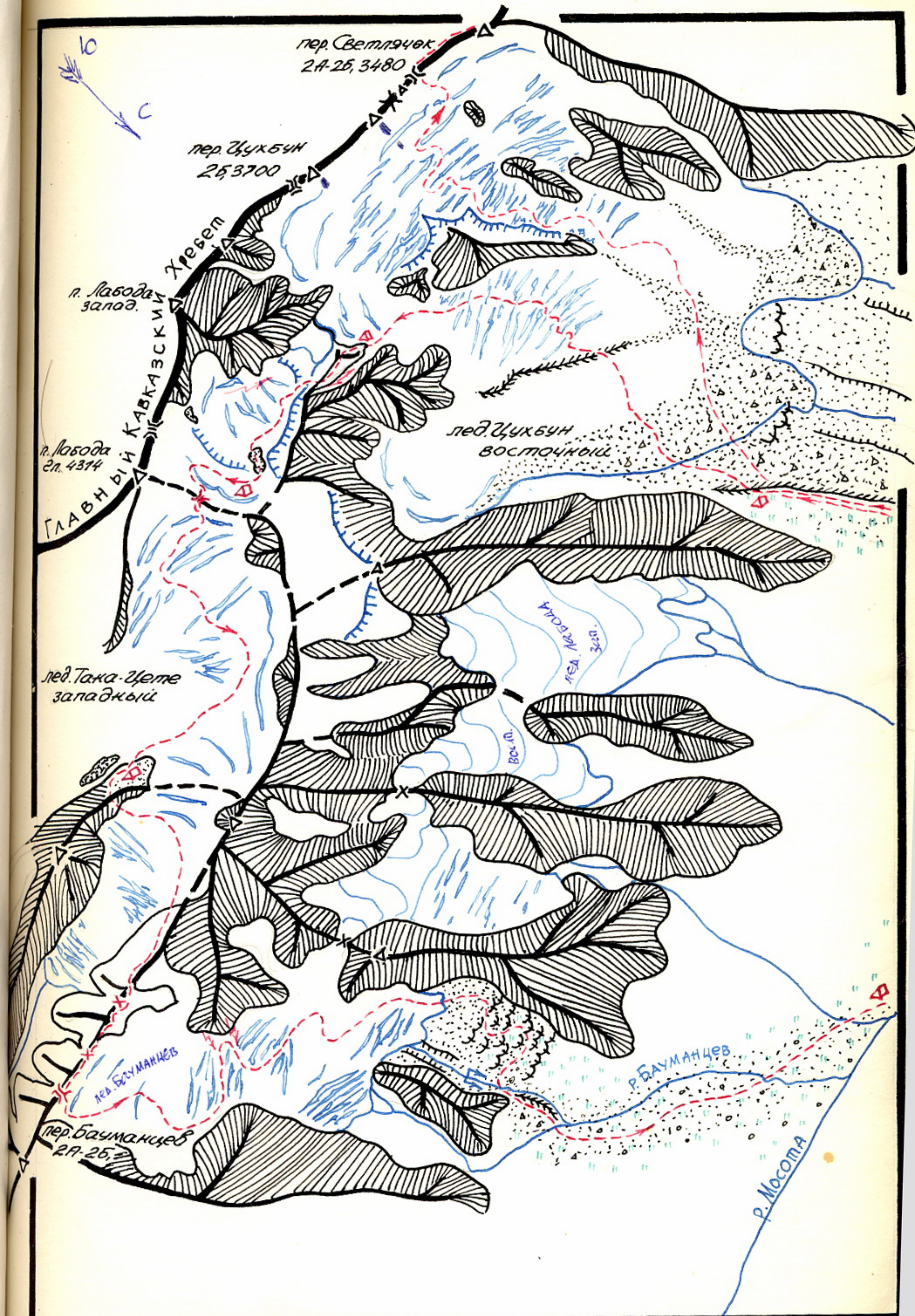


Пер. Звездных Архивей
 2А, 3480
 Вид с севера



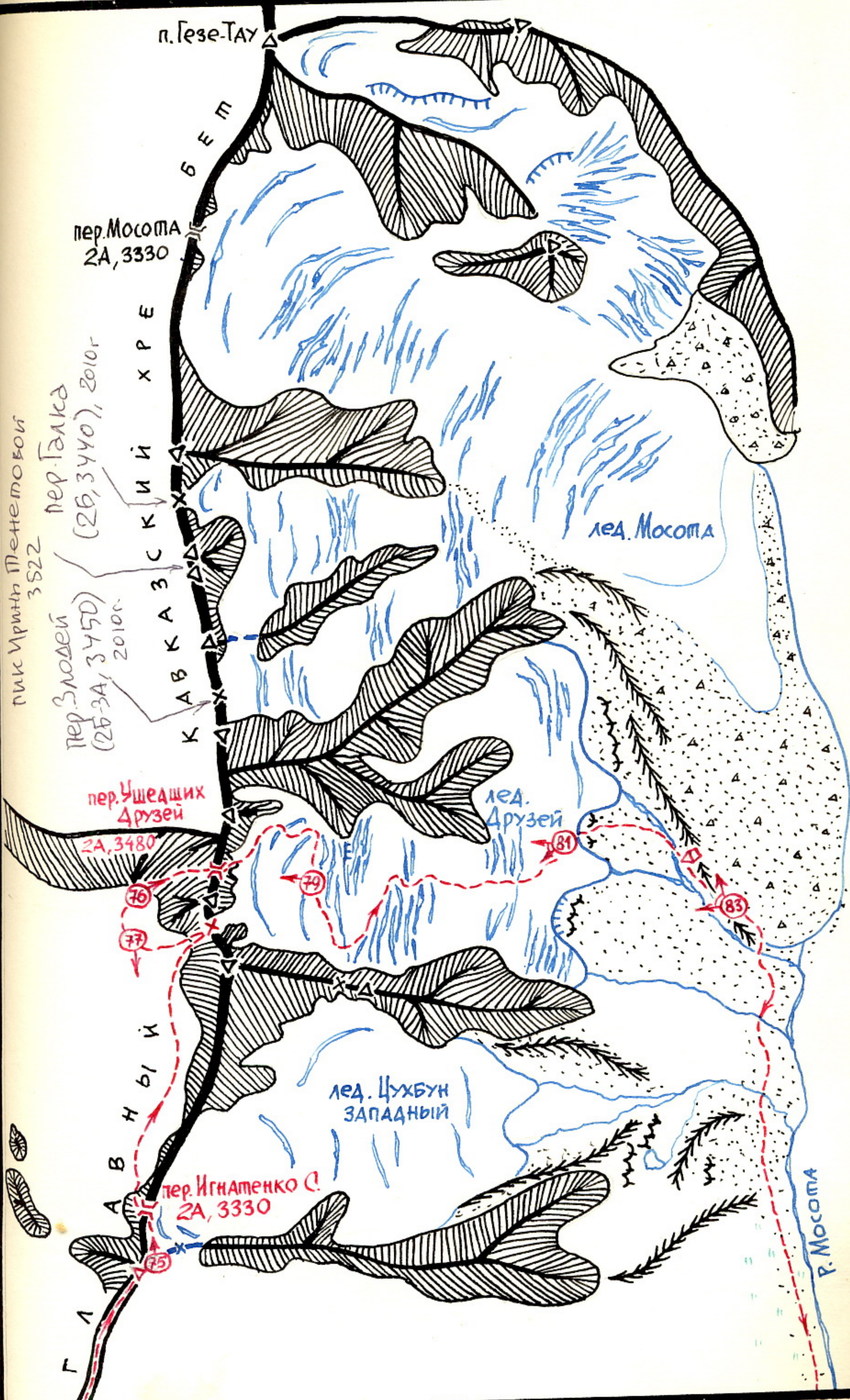
Пер. Звездных Архивей (2А, 3480)
 Спуск с седловинки на север.



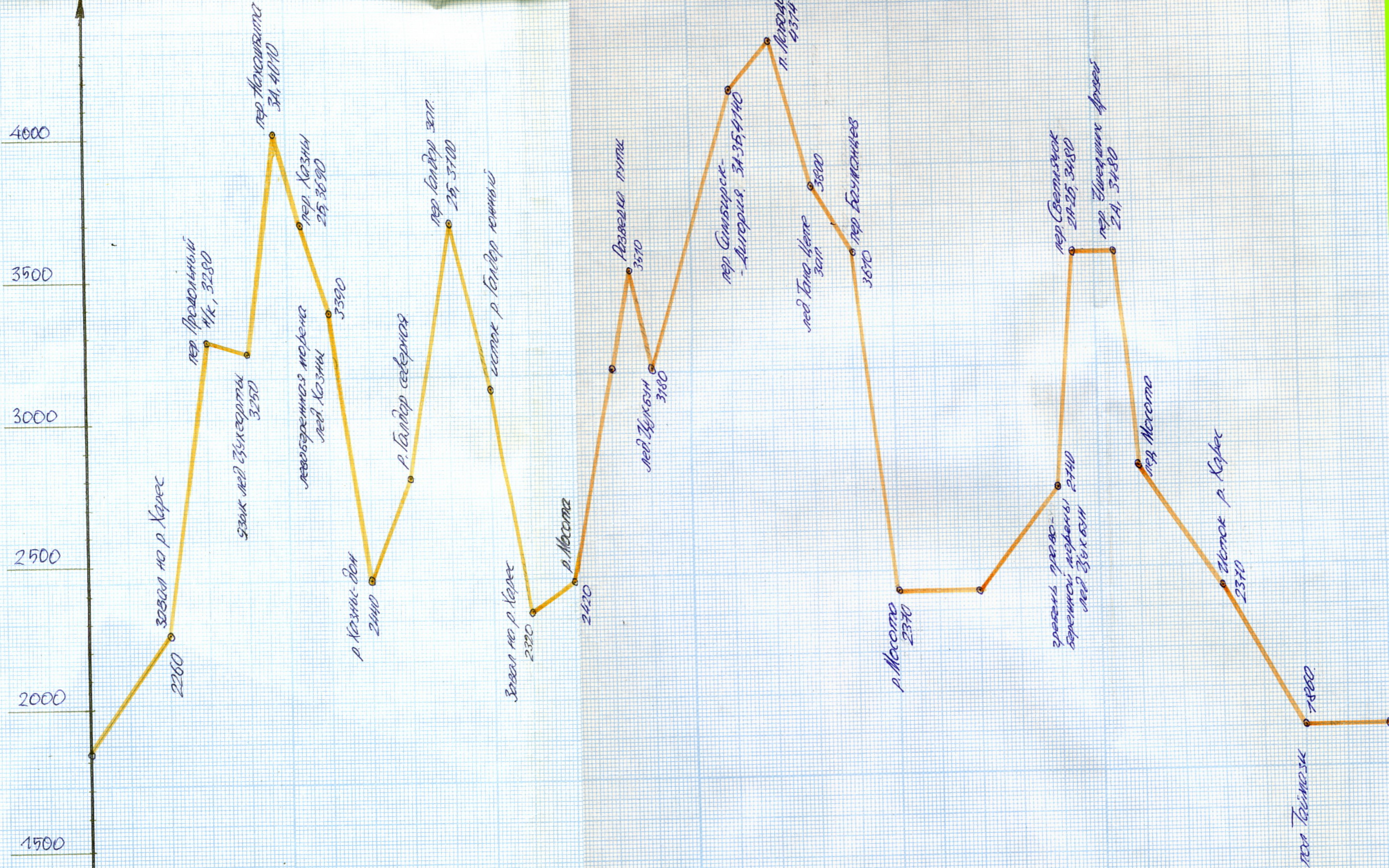


Кроки №2. Прохождение перевалов
 Симбирск-Георгия (3А-3Б, 4140) - первопрохождение,
 Светлячок (Цухбун зап.) - 2А-2Б, 3480 - первопрохождение,
 Бауманцев (2А-2Б, 3610) - второе прохождение.


М = 1 см : 250 м.



Кроки №3 Первопрохождение перевала
 Ушедших Друзей (2А, 3480)
 М = 1см : 250 м.



ДАТА		19.07	20.07	21.07	22.07	23.07	24.07	25.07	26.07	27.07	28.07	29.07	30.07	31.07	1.08	2.08	3.08
ДЕНЬ ПУТИ		1	2	3	4	5	6	7	8	9	10	11	12	13	14	15	16
Время (час)	НАЧАЛО ДВИЖ-Я	13.45	9.45	8.00	11.00	8.20	11.30	11.00	7.40	11.30	8.45		11.00	10.30	16.10	11.15	
	КОНЕЦ ДВИЖ-Я	17.30	18.05	19.15	18.15	18.30	19.30	19.00	19.40	18.15	14.45		13.15	19.30	18.10	15.30	
	ЧИСТОЕ ХОДОВОЕ	2.50	5.00	7.45	3.30	5.25	3.10	4.30	10.30	2.15	5.00		1.30	6.00	2.00	3.30	
	НА ПОДЪЕМЕ	2.50	4.30	4.45	0.30	3.55	2.10	4.30	10.30	0.40	-		1.30	4.00	-	-	
	НА СПУСКЕ	-	0.30	3.00	3.00	1.30	1.00	-	-	1.35	0.00		-	2.00	2.00	3.30	
Перепад Высота (м)	НА ПОДЪЕМЕ	+400	+1000	+760	-	+980	-	+1200	+960	+250	-		+340	+780	-	-	
	НА СПУСКЕ	-	-90	-620	-590	-650	-710	-	-	-514	-1400		-	-680	-430	-510	
РАССТОЯНИЕ (км)		17	9	7	12	6	14	6	2	4	11		6	9	9	22	
Атмосферные явления	700	☉ III	☉ ≈ +10°	☉ +4°	☉ +8°	☉ +2°	☉ +12°	☉ +16°	☉ ≈ +4°	☉ -6°	☉ ≈ +2°	☉ +20°	☉ +26°	☉ III +8°	☉ +8°	☉ +12°	
	1300	☉ III +16°	☉ +30°	☉ ≈ +8°	☉ III +6°	☉ ≈ +4°	☉ +46°	☉ +48°	☉ * 0°	☉ +2°	☉ +10°	☉ III +24	☉ +22°	☉ +6°	☉ +14°	☉ +16°	
	1900	☉ III +14°	☉ +16°	☉ +8°	☉ III +4°	☉ III ≈ +10°	☉ +16°	☉ ≈ +16°	☉ -4°	☉ ≈ +12°	☉ III +10°	☉ +22°	☉ III +15°	☉ +8°	☉ +18°	☉ +21°	



0.2. Вид с южного отрога на Суганский хребет

- ① - пер. Продольный (1А)
- ② - п. Зухгарты (4281)
- ③ - 1/2 пер. Зухгарты
- ④ - п. Залдор (4130)
- ⑤ - пер. Залдор Зап. (25,3750)




склоны Суганского
на п. Залдор.

- ① - пер. Продольный (1А)
- ② - п. Зухгарты (4281)
- ③ - 1/2 пер. Зухгарты
- ④ - п. Залдор (4130)
- ⑤ - пер. Залдор Зап. (25,3750)




①.4. Пер. Цухгартьль (25+35) Не пройден.




①.5. Вид на ЗКК от грядки п. Флакамбитта

- ① - пер. Цухдун (25, 3550)
- ② - пер. Светлячок (Цухдун Зар) (2А-2Б, 3480)
- ③ - пер. Игнатенко П. (2А, 3380)
- ④ - пер. Ушодших Друзей (2А, 3430)
- ⑤ - п. Сега-Мау (3780)
- ⑥ - пер. Мосета (2А, 3300)

- ①.6. Вершина Лабора За. (4374) с северо-запада.
- ① - п. Лабора За. (4374)
- ② - пер. Селендерек - Фигорие (3А-3Б)
- ③ - п. Лабора Зар.
- ④ - 2/3 на лед. Тана Зар (3А-3Б)





0.7. Массив п. Лаводо Гл. с севера

① - пер. Бауманцев (2А) ③ - пер. Симбирск (3А-3Б) ⑤ - пер. Зухбун (2Б)
 ② - п. Лаводо Гл. (4314) ④ - п. Лаводо з.п. ⑥ - пер. Светлячок (3А-2Б)



0.8. Взлет пер. Флахашибито (3А, 4100) с юга




0.9. Подъем на пер. Флахашибито (3А, 4100) с юга.



⑩. Преодоление бергшрунда при спуске с пер. Накашбита (3А, 4100) на север




⑪. Пер. Накашбита (3А, 4100) с севера



⑫. Верхнее плато лед. Накашбита (вост. ветвь)

①
⑦-11
②-10

⑦



0.13. Вид с верхней части вост. ветви
п. Нахамбита на пер. Хазны



0.14. Вид с пер. Хазны (2Б)
на пер. Нахамбита (3А)
п. Цухгартль
пер. Нахамбита (3А)
③ - п. Нахамбита 2а (4395)



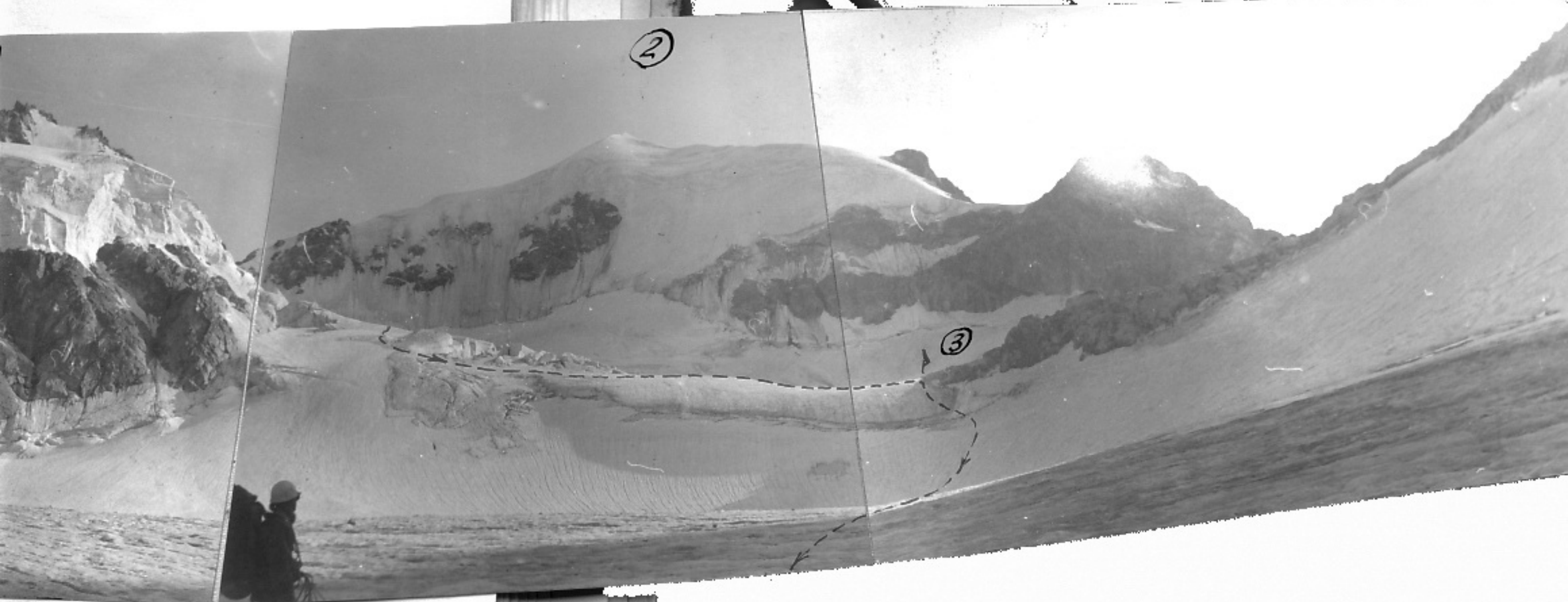
0.15. Пер. Хазны (2Б, 3800) с востока ③
п. Цухгартль (4281) ② - п. Нахамбита 2а (4395)



части вост. ветви
на пер. Хазна



дубета Га. (4395)



стока ③
Га. (4395)



0.16. Средняя часть лед. Тазны. Вид с лево-бережной морены.

- ① - возм. перевал на зап. ветвь г. Салдар (25-3А)
- ② - возм. пер. Чулгарты (25+35)
- ③ - п. Чулгарты (4281)
- ④ - пер. Тазны (25, 3800)



0.17. Возм. пер. Чулгарты (3А-3Б) с сев.-востока. Варианты подъема.

0.18. Возможный
перевал по зап. ветвь
лед. Саадор (2А-3А)



0.19. Возможный пер. Цухгарты (3А-3Б)
с северо-востока.



0.20. Пер. Цухгарты (3А-3Б). Не пройден.



0.21. Начало ледопада на лед Казны.




0.22. Ледопад лед. Казнь.




Не пройден.



0.23. Язык лед. Казнь.



- 0.25. Станский хребет из долины р. Казань
- ① - пер. М. Светлова (15,3600)
 - ② - пер. Аракок (14,3310)
 - ③ - пер. Е. Уруймаговой (2А)
 - ④ - п. Уруймаговой
 - ⑤ - пер. Залдер вост. (2А)



- 0.26. Средняя часть лед. Залдер
- ① - пер. Залдер вост. (2А)
 - ② - п. Боткина (3830)
 - ③ - пер. Залдер зап. (2Б)
 - ④ - п. Залдер (4130)
 - ⑤ - вост. пер. на лед. Казань




0.27. Панорама отрога Белог-Кох
①-пер. Белог Сев (2А) ②-пер. Белог центр. (1Б)

0.28.
Возможный перевал
на лед. Казнь (2Б-3А)
(См. фото. №16, 18)



0.29. Пер. Галдер зал.
(2Б, 3750) с севера





0.30. Пик Боткина (3880) с пер. Залдор зап.



31. Южный склон п. Залдор.

① - лед, ведущий к пер. Зухгарть

③ - пер. Залдор зап. (26,3750)

② - п. Залдор.



0.32. Пер. Залдор Зап. (26,3750) с юга.


0.33

Узбек под Гунгором восток,
севернее к реке Гунгором




0.34 Перевоз через
р. Капер в районе савана.

0.35 Пер. Симбирск-Дигора (3936, 4140)
с запада





0.36. Скальное основание и язык ледника
пер. Сембурск-Дигория (3А-3Б, 4140)



0.37. Перевалы Цухбун:


① - пер. Цухбун (2Б, 3750)

② - пер. Цухбун зап. (Светлячок, 2А-2Б, 3480)




0.38. Скальный гребень с плиткообразными скалами. ④ - "Стой нарзан"


0.39. Вид от седловины под водопадом на язык лед. Дигория.




0.40. Водопад и седловина под ним.




Ф.41. Место ночевки перед штурмом
пер. Симбирск-Ангория (ЗА-8Б)



Ф.42. Характер скального гребня от
м.н. 40 "Сухого Нарзана"



Ф. 43. Пер. Цухбун (25,3550) с севера.



Ф. 44.



Ф. 45.

Фрагменты прохождения скального бастиона пер. Шилберск-Дигория (3А.35,4140)



Ф. 46 Прохождение ледового желоба при выходе на язык ледника Дигория.

Ф. 47. Траверс ледовой стены перед выходом на лед Дигория.







0.48. Подъем по лед. Дигория на
пер. Сембурек-Дигория (3А-3Б, 4140)
(Лед, 55°)



0.49. Ступень на лед Дигория
при подъеме на пер Сембурек-
Дигория (3А-3Б, 4140).



- ① 50 Панорама с пере-
вала Сембурек. Декорид.
- ① - лед. Золхито Зал.
 - ② - пер. Фодено В. (26)
 - ③ - п. Гезе-Тай
 - ④ - п. на лед Шуллу
 - ⑤ - пер. Энгераска (2A)
 - ⑥ - п. Шуллу-Тай
 - ⑦ - пер. Шуллу-внет (4/к)
 - ⑧ - пер. Садат (1A)
 - ⑨ - пер. Безымянный (2A)
 - ⑩ - пер. Гольчи (26)
 - ⑪ - п. Гран-Тай (4489)

- ⑫ - пер. 50 лет ВАСОМ (3A)
- ⑬ - п. Гран Узловый
- ⑭ - п. Гран. Башу
- ⑮ - пер. Гран (3A)

- ⑯ - п. Доннах Зал.
- ⑰ - п. Шкарта (5068)
- ⑱ - п. Дыхтагу (5198)

- ⑲ - п. Коштан-Тай (5151)
- ⑳ - пер. Мосота (2A)
- ㉑ - пер. Ушадших Арузей (2A)
- ㉒ - пер. С. Уенатенко (2A)
- ㉓ - пер. Светлечек (26)
- ㉔ - пер. Цуходун (26)
- ㉕ - п. Гольчи
- ㉖ - пер. Гаспаротто (26)

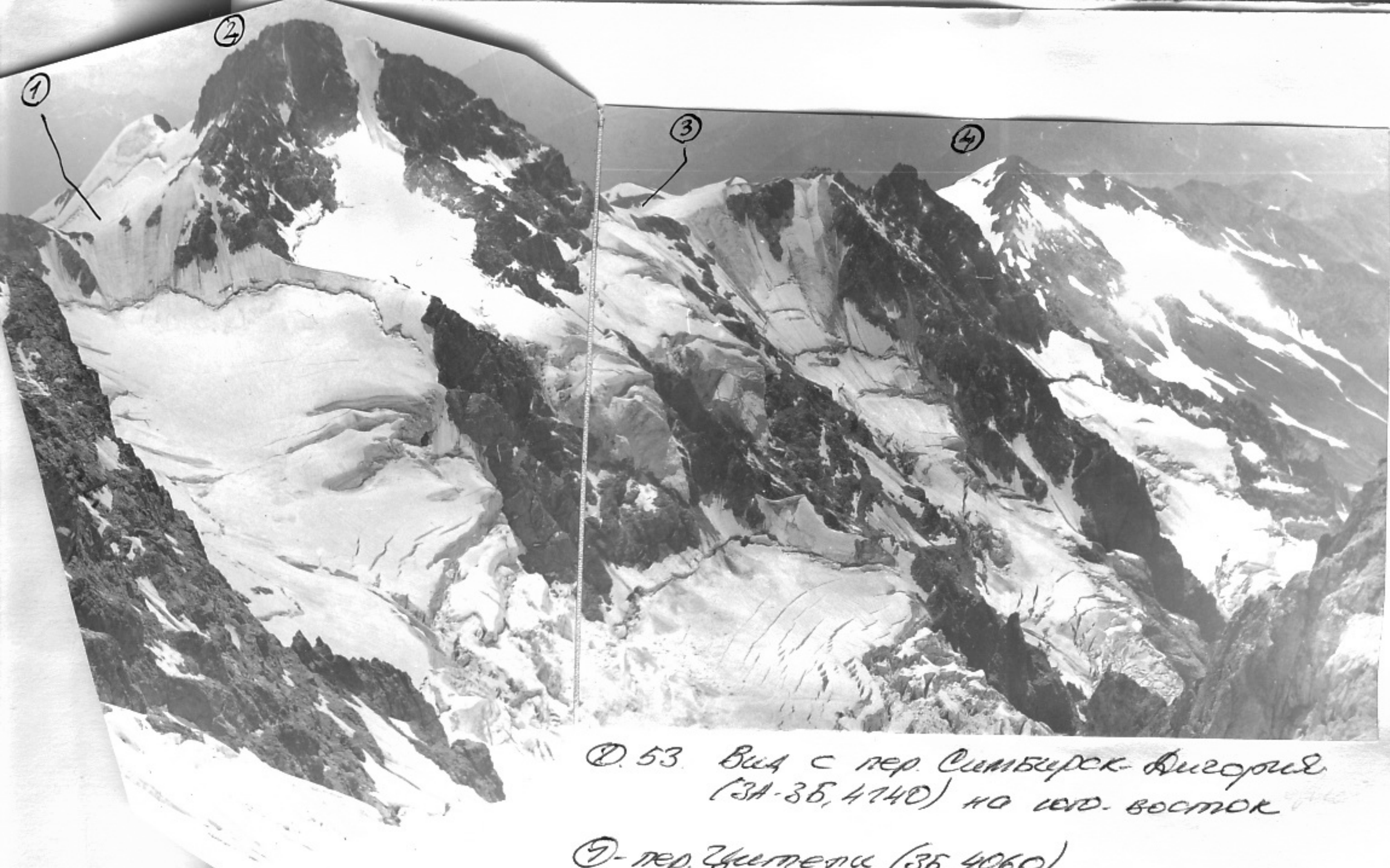


Ф. 51. Массив п. Зюльчи с юго-востока



Ф. 52. Высшая точка Станского хребта
п. Стан-Мач (4489) с юга.

- ① - пер. Зюльчи (26,
- ② - п. Стан-Мач (4489)
- ③ - пер. 50 лет ВЛКСМ (34, 4320)
- ④ - п. Стан Узловой
- ⑤ - п. Стан. Башни.




①. 53. Вид с пер. Симбирск-Ангора
(3А-3Б, 4140) на юго-восток

- ① - пер. Цителли (3Б, 4060)
- ② - п. Цителли Ю.
- ③ - пер. Цителли Ю.н.
- ④ - р-н пер. МЦЭМ




①. 54. Западный гребень п. Лагода -
путь восхождения на вершину.

0.55. Ледо и снего
от п. Лавозо.



0.56. Спуск с пер. Симбирск-Диегория (ВА-354140)
на север (лед. Тана. чотге зар.)



0.57. Вид на хребет Тана-дор с ледового
купола.

0-пер. Батманцев (2А-2В, 3630)



0.58. Вид с пер. Бауманцев (с. 26) на юг.
Виден язык л. Тана-цете зап. (с за-
падного седла).





0.59. Спуск с гребня хребта Тана-дор
на седловину пер. Бауманцев.



Ф.60. Вид с
пер Бауманцев
на юг. (от тура)

Ф.61. Спуск с
хребта Тана-дор
на седловину
пер. Бауманцев

Ф.62. Путь спуска с
хребта Тана-дор на
пер. Бауманцев. Вид
от п. Факсимбита



①-пер. Цителы Сев.
②-п. Лавода (4314)
③-пер. Бауманцев




0.63. Пер. Фауманцев
(24-25) с севера

0.64. Спуск по пед-ке
Фауманцев (24-25)
Покало разломов





0.65. Группа на пед-ке
Фауманцев ниже
ступени разломов






0.66. Изок пер. Бауманцев

0.67. Место спуска
с бараньих пдоб в
долину р. Мосона



0.68. Общий вид пойма бараньих пдоб
при спуске с пер. Бауманцев ①




Ф.69. Общий вид ущелья через
поле бараньих пдоб.



0.71. Пер. Сембурек-Джигорид (BA-35, 4140) с запада ①
 ② - п. Лавола 391.

0.72. Пер. Сембурек-
 Джигорид (BA-35, 4140)
 Вид с СКХ (от
 пер. Чкаленко с.)



0.73. Вид с пер. Светлогок (2A-25) на юг.







Ф. 24. Фрагмент правого склоне 2072 от пер-ля
Светлосок до пер. Икнатенко.



Ф. 25. Средовина пер. Икнатенко (219)

Ф. 26. Пер. Умедских друзей (219, 3430) с юга





0.77.

Панорама с пер. Умерших Аруцев.

1. пер. Укатенко С (3А)
2. пер. Симбирск-Дигория (3А-36)
3. п. Лабода 2а.
4. п. Лабода 3а.
5. п. Уителли.

6. пер. Уителли (3А)
7. п. Уителли Ю.
8. пер. Уителли 7а (3А)

0.78. Группа на пер. Умерших Аруцев (2А, 3430)



0.79. Пер. Умерших Аруцев (2А, 3430) с севера


1
2
3
4

41

пер. Уителли (3А)
п. Уителли Ю.
пер. Уителли 70 (3А)



0.80 Ступка по лед. Уителли




0.81 Вид на ЗКП от озера у Уителлих друзей. (1)

- ① пер. Уителлих друзей (2А, 3430)
- ② пер. Мосона (2А, 3300)
- ③ п. Тесе. Мау (3781)
- ④ бассейн пер. на лед. Уителлих всем.



3430)





- ①. 83. Гора Увсгунгун Апузее (2А, 3430) с севера ④
①. лагерь переба (2А-26)
②. лагерь переба (2А-26)
③. пер. Могона (2А, 3300)

