

**Отчет**  
**о прохождении горного спортивного**  
**туристского маршрута 2 к. с. по**  
**Центральному Кавказу, в Приэльбрусье,**  
**совершённого в период**  
**с 15 по 28 июля 2022 г.**

Маршрутная книжка № \_\_\_\_\_

Руководитель группы Сапрыкин Василий Павлович

Тел. (8422) 20-30-40, 89603640602

e-mail: Vasilij\_Saprykin@mail.ru

Туристско – спортивная маршрутно – квалификационная комиссия Ульяновской области рассмотрела отчёт и считает, что маршрут может быть зачтён \_\_\_\_\_ участникам и руководителю 2-й категорией сложности. Не засчитывается маршрут

---

Отчёт использовать в библиотеке УМД ОО  
«Спортивный туристский клуб «Горизонт»

Судья маршрутной квалификации \_\_\_\_\_ / \_\_\_\_\_ /

Председатель ОМКК \_\_\_\_\_ /А. И. Добринец/

Ульяновск 2022 г.

## СОДЕРЖАНИЕ

№ раздела	Название раздела	Стр.
2	<b>Содержание</b>	2
3	<b>Справочные сведения</b>	3
3.1	Проводящая организация	3
3.2	Место проведения	3
3.3	Общая информация о маршруте	3
3.4	Нитка пройденного маршрута	3
3.4.1	Определяющие препятствия	3
3.4.2	Характеристика маршрута	3
3.5	Обзорная карта маршрута с нанесённой ниткой маршрута	4
3.6	Сведения об участниках	4
3.7	Адрес хранения отчётных материалов	4
3.8	Выпускающая организация	4
3.9	Регистрация в МЧС	4
4	<b>Основное содержание отчёта</b>	5
4.1	Общая идея маршрута	5
4.2	Подходы	5
4.3	Аварийные выходы и запасные варианты	5
4.4	Изменения маршрута и их причины	6
4.5	График движения	6
4.6	Техническое описание прохождения маршрута	7
4.6.1	Пояснения к тексту	7
4.6.2	Описание прохождения маршрута по дням.	8
4.7	Потенциально опасные участки	55
4.8	Наиболее интересные объекты	57
4.9	Дополнительные сведения	58
4.9.1	О районе прохождения маршрута	58
4.9.2.	Личное снаряжение	59
4.9.3.	Командное снаряжение	59
4.9.4.	Использование некоторого снаряжения.	60
4.10	Смета расходов	61
4.11	Итоги, выводы и рекомендации	61
4.12	Приложения	62
4.12.1	Скан-копия именной заявки	62
4.12.2	Скан-копия маршрутной книжки	63
4.12.3	Координаты точек	64
4.12.4	Обзорная карта маршрута	65
4.12.5	Нитка маршрута с навигатора, нанесённая на карту	66
4.12.6	Высотный профиль маршрута.	67
4.12.7	Сканы записок с перевалов	69
4.12.8	Фотографии	70
5	<b>Приложения</b>	71
5.1	Место регистрации в МЧС	71
5.2	Характеристика маршрута	72
5.3	Копия идентификатора МЧС	72
6	Справка о совершённом туристском маршруте	73

## 4. СПРАВОЧНЫЕ СВЕДЕНИЯ

### 3.1. Проводящая организация.

Ульяновская местная детская общественная организация «Спортивный туристский клуб «Горизонт».

Ссылка на группу в «В Контакте»: <https://vk.com/horizont73>.

### 3.2. Район, подрайон маршрута.

Центральный Кавказ. Приэльбрусье.

### 3.3. Общая информация о маршруте.

Вид туризма	Категория сложности	Протяженность активной части маршрута, км	Продолжительность		Сроки проведения
			Общая	Ходовая	
Горный	II	113,1	14	13	15-28.07

### 3.4. Нитка пройденного маршрута.

Аул Карт-Джурт – дол. р. Кильяксу – оз. Хорликёль – р. Чучхур, в 500м ниже устья р. Эльмезтебе, - левые склоны дол. р. Чучхур – попытка пересечения хр. Садырляр западнее вершины Садырляр (3314)–спуск по второму левому притоку (от слияния р. р Эльмезтебе, Чучхур) - переправа ч\з р. Чучхур – верховья правых склонов долины р. Чучхур, обход её правых притоков, – мин. источники у р. Чемарткол в 4-х км выше слияния с р. Чучхур – вдоль р. Чемарткол до её притока из-под пер. Шахты – рад. выход из каньона р. Чемарткол по левому склону ущелья р. из-под пер. Шахты – вдоль р. Чемарткол - вдоль её левого притока к пер. Чемарт – пер. Чемарт (н/к, 3132) – пер. Ветряный (1Б, 3339) – мин. источники Джыглысуу (КЧР) – пер. Кольцевой (1А, 3350) – лед. Кюкюртлю – переход ч\з лед. – по дол. р. Уллухурзук –пер. Кругозорный (1Б, 3300) – по дол. р. Кичкирнекол – по верх. тропе левого склона дол. р. Уллухурзук - спуск на грунтовую дорогу вдоль русла вниз до – аула Хурзук.

#### 3.4.1. Определяющие препятствия

№ п/п	Вид препятствия	Название	к. т.	Высота	Характеристика	Путь прохождения
1	Перевал	Чемарт	н/к	3132	Травянисто-осыпной	С востока на юг
2	Перевал	Кольцевой	1А	3350	Травянисто-осыпной	С севера на юг
3	Перевал	Ветряный	1Б	3339	Скально-осыпной	С севера на юг
4	перевал	Кругозорный	1Б	3300	Скально-осыпной	С востока на запад

#### 3.4.2. Характеристика маршрута\*.

Протяженность – 113,1 км

Количество ходовых дней – 13. Всего 14

Пройдено локальных препятствий – 4

Максимальная высота подъёма – 3350 м

Количество ходовых часов – 86-00 час  
 Суммарный набор высоты –7791 м  
 Суммарная потеря высоты –7072 м.  
 Средняя скорость – 8,7 км/день, км/час – 1,32.  
 Напряжённость по локальным препятствиям – 0,33 препятствия в день.

*\*Примечание:*

*Эти показатели могли бы использоваться для оценки горных маршрутов при определении рейтинга или места в соревнованиях.*

### **3.5. Обзорная карта маршрута.**

Прилагается.

### **3.6. Сведения об участниках.**

№ п/п	Ф.И.О.	Год рожд.	Туристский опыт	Обязанности в группе	Место жительства, телефон
1	Сапрыкин Василий Павлович	1947	6Г-У, 5Г-Р	Руководитель, фотограф	Г. Ульяновск 89603640602
2	Обмелюхина Анастасия Андреевна	2008	1П-У	Медик	Г. Ульяновск 89272727289
3	Петрушенко Михаил Владиславович	2006	1П-У	Летописец	Г. Ульяновск 89603707557
4	Хасанов Ильмир Наилевич	2007	1П-у	Ремонтник	Г. Ульяновск 89278275232
5	Шахов Владислав Павлович	2006	2Г-У	Штурман	Г. Ульяновск 89061424199

### **3.7. Адрес хранения отчётных материалов.**

Отчет и фотоматериалы хранятся в библиотеке Ульяновской местной детской общественной организации «Спортивный туристский клуб «Горизонт».

### **3.8. Заявочные документы и отчет рассматривались**

Ульяновской областной туристско-спортивной маршрутно-квалификационной комиссией. Шифр МКК: 173-00-334320000.

### **3.9. Регистрация в МЧС**

Через портал МЧС, сайт [www.mchs.gov.ru](http://www.mchs.gov.ru), получили идентификатор - 34398042. О выходе на маршрут и о его окончании звонили в г.Черкесск по телефонам 83472482370, 83472482369.

Отчет составил В.П. Сапрыкин.

В составлении отчета принимал участие: Шахов В. П, Хасанов И. Н.

## 4. ОСНОВНОЕ СОДЕРЖАНИЕ ОТЧЁТА

### 4.1. Общая идея маршрута.

Простая: вывести ребят в горы, пройти горный маршрут второй категории сложности, принять участие в областных соревнованиях по маршрутам.

Откровенно говоря, у нас не совсем равные условия. Я готовлю и вожу на категорированные маршруты детей – школьников средних и старших классов. Иногда в группе есть студенты средних и высших учебных заведений. А соревнуемся мы со взрослыми.

А в целях безопасности и наименьших затрат, как обычно, выбираем район Кавказа - Приэльбрусье. Безопасный район, достаточно людной, с хорошими подъездами и выездами. Местами есть связь. Несколько пунктов расположения структур МЧС.

Этот район я хорошо знаю и продолжаю его изучать. Каждый раз закладываю участки маршрута, которые мы ещё не проходили.

### 4.2. Подъезды и отъезды.

Подъезд из г. Невинномысск до аула Карт-Джурт на заранее заказанном микроавтобусе. Около 150 км.

Выезд из аула Хурзук, около 170 км, тоже на заранее заказанном микроавтобусе.

Подходов не планировали: начало активной части маршрута от аула Карт-Джурт, от моста через р. Кубань, а окончание в ауле Хурзук.

### 4.3. Аварийные выходы с маршрута и его запасные варианты.

#### 4.3.1. Аварийные выходы с маршрута.

Приэльбрусье - удобный район для прохождения горных спортивных маршрутов. Весь район перекрыт поисково – спасательными отрядами. В верховьях реки Малка у «серебряного источника» спасатели. Выше, на высоте 3750 м у Северного Приюта тоже. В верховьях реки Уллухурзук (КЧР) тоже спасатели дежурят.

Асфальтированная дорога до аула Хурзук людная. Транспорт ездит. И вдоль дороги часто расположены аулы, посёлки. Помогут.

По маршруту много кошей, есть лошади.

С хребтов Енукол, Садырляр можно спуститься к дороге вдоль р.

Уллухурзук: тоже транспорт есть.

На перевале Кояешик выше седловины там, где проходит автомобильная грунтовая дорога, которая от асфальтной из Кисловодска ответвляется к МЧС у Серебряного источника, поставили ретранслятор сотовой связи. Оператор Мегафон. Но только 3G и 4G. Значит и связь есть: вызвать спасателей или сообщить информацию можно.

#### 4.3.2. Запасные варианты:

Запасным вариантом не воспользовались.

#### 4.4. Изменения маршрута и их причины.

Да, были вынуждены изменить часть маршрута. Причина – 7 дней мы находились на высотах около 2400 - 2800м в сплошном облаке, под постоянным, временами проливным дождём, в трудно проходимом лесу с высокой скользкой травой, да ещё на крутых склонах, поваленными деревьями, густым подлеском.

Представьте себе: каждое утро одевать одежду от носков и трусов и всё остальное выжимая всё это руками. И идти в ней весь день. Насыщенное водой было всё.

Абсолютно не было ни дорог, ни троп. Крутые склоны с высокой травой, подлеском, поваленными деревьями, насыщенные водой. Шли по навигатору и азимуту. Видимости в лесу никакой, а там, где открытые пространства – от 50-и до 100-150 м максимум.

Нужно было бы выходить с маршрута. Но мы пытались идти. Я хорошо знаю эту местность и принял решение подойти к основным перевалам не по левым, а по правым склонам долины р. р. Чучхур и Чемарткол. Там были тропы – скотогонные и звериные.

И получилось: мы подошли к устью ручья, ведущего к перевалу Шахты, первому нашему основному перевалу на маршруте. Но уже вымотанные дождём и сильно уставшие. И мы безнадежно отстали от графика.

И нам пришлось сократить маршрут, отказаться от двух первых перевалов и уйти в долину р. Уллухурзук через перевалы Чемарт и Ветряный, через которые я неоднократно ходил, и это было безопасно.

Погода немного изменилась, что позволило нам как-то передвигаться. Но, забегая вперёд, скажу: хорошая погода была у нас на маршруте только последние три дня.

Догоняя график, не стали проходить петлю от «царских ворот» по отрогу до перевала Кольцевой: из долины Уллухурзук ушли сразу на перевал Кольцевой

И, к сожалению, одна участница, устала настолько, что оставшуюся часть маршрута дожидалась нас в ауле Хурзук, у нашего знакомого чабана, с которым мы уже много лет поддерживаем отношения.

#### 4.5. График движения.

День пути	Суточные переходы на маршруте, препятствия, использование транспорта, рад. выходы, разведки, обносы и др.	Км	Характер поверхности
1	По долине р. Кильяксу	7,6	Грунтовая дорога, тропа, по лесу, по труднопроходимому лесу.
2	Верховья р. Кильяксу – оз. Хорликель -слияние р. р. Чучхур и Эльмеезтебе	12,7	по труднопроходимому лесу, тропа, грунтовая дорога.
3	Подъём по левобережным склонам дол. р. Чучхур, – траверс северных и	9,4	Практически непроходимые участки леса, непрерывные

	северо-восточных отрогов от в. Садырляр (3314) - ист. второго левого притока считая от слияния р. р. Эльмезтебе, Чучхур		дожди и туман, и нахождение в облаках. Крутые склоны, скальные выходы, участки вертикальных скал.
4	Траверс восточных склонов хр. Садырляр востонее в. Садырляр.	7,2	Травянистые склоны, осыпи выходы скал, непрерывные дожди и туман, и нахождение в облаках.
5	Спуск по второму левому притоку (от слияния р. р Эльмезтебе, Чучхур) к р. Чучхур	6,6	Практически непроходимые участки леса, крутые склоны, непрерывные дожди и туман, и нахождение в облаках. Местами по руслу реки.
6	По правым склонам дол. р. Чучхур, обход правых притоков	13	Тропа, травянистые склоны, участки леса. Заболоченные участки.
7	Вдоль р. Чемарткол – устье р. из-под пер. Шахты – попытка подъема к перевалу – спуск к р. Чемарткол	5	Каньон, обход прижимов, множество переprav, крутые до 70° скально – травянистые склоны.
8	Подъем к «молочному пути»	3,1	Травянистые склоны, осыпи.
9	Прохождение перевалов Чемарт (н/к, 3132) и Ветряный (1Б, 3339)	7,8	Осыпи мелко и средне каменные, скальные выходы, крутые склоны, травянистые склоны.
10	Прохождения перевала Кольцевой (1А 3350 м) – лед. Кюкюртлю	7,8	тропа, осыпи, скальные выходы, туман, дождь, снег.
11	Прохождение пер. Кругозорный (1Б 3300 м) – верховье дол. р. Кичкинекол	8,3	Тропа, осыпи, скальные выходы, снежники.
12	По Дол. Уллухурзук – сев. В. 2702.	12	Грунтовая дорога.
13	По дол. р. Уллухурзук - устье дол. р. Енукол	7,6	Грунтовая дорога.
	Аул Хурзук	5,0	Грунтовая дорога.

#### **4.6. Техническое описание прохождения маршрута по дням.**

##### **4.6.1. Пояснения к тексту.**

В описании «левый», «правый» понимать, как орографически. В иных случаях оговаривается – «по ходу».

Камни. Мы разделили камни по размерам: крупные, средне и мелкие. Мелкие – величиной до размера кирпича; средние величиной от размера кирпича до стула, чемодана; крупные от стула до автомобиля и более.

Сокращения: р. - река, пер. – перевал, в. – вершина, зап. - западный, вост. - восточный, сев. - северный, южн. - южный.

Зелёнка - склон, покрытый травянистой растительностью.

Пойма – дно долины, образованное течением реки - результат воздействия воды на поверхность земли. Как правило, ровное, мелко каменистое или песчаное.

В отчёте мы старались разместить такие и столько фото, чтобы вся «нитка» пройденного маршрута на них просматривалась.

(2) номера фотографий по тексту.

Высоты указаны в метрах. Буква «м» опущена.

#### **4.6.2. Прохождение маршрута по дням.**

##### **15.07. 1-й день активной части маршрута.**

##### **По долине реки Кильяксу**

Пройдено 3-30 ход. часов,

7,6 км.

Набор высоты 642м,

сброс высоты 6м.

Водитель встретил нас на перроне. Доехали хорошо. Переехав очередной мост через р. Кубань на её правый берег у аула Карт-Джурт, выгрузились, расплатились с водителем, переоделись. По традиции руководитель произнёс напутственные слова о поведении, о технике безопасности, пожелал удачи, и выход в 15-30 по Ульяновскому времени (1).



**Фото №1. Готовы к старту.**





**Фото №2. Обходим аул.**

Обходим аул и входим в долину реки Кильяксу (2). Вдоль русла реки идём по укатанной грунтовой дороге. Ритм движения 50-10 мин. Погода: небо в основном чистое, умеренный не холодный ветер, не жарко. Вода в реке Кильяксу чистая. Состояние у членов группы хорошее. Лиственный лес, густой подлесок. Долина реки уже здесь и выше V-образная.

Увы, метров через 300 машинная дорога упростилась до скотогонной. Ну, а выше это уже тропа.



**Фото № 3. Идём вдоль русла.**

Начались завалы, поваленные деревья, камни (3). Но то, что когда-то здесь была нормальная дорога, угадывалось. Погода: ясно, лёгкий ветер. Идём по правому берегу выше русла. В какой-то момент ушли вверх по правому притоку. Возвращаемся к основному руслу.

Долина вся заросшая лесом. Лес густой лиственный с подлеском, высокая трава. Категория проходимости – трудно проходимый. Русло не широкое, переходится по камням (4). Выше слабая тропа, местами идёт по руслу.

Прошли около 3 км и поднялись 600м. Трава пониже, более открытая, лес более кустарниковый тонкий. Белые облака местами сгущаются, лёгкий ветерок, прохладно. Ответвление тропы, более чёткое, уходит резко вверх. Пошли по ней, решили, что она не туда, вернулись. И снова вдоль реки то на левый борт, то на правый. Тропа перекрыта ветками, упавшими деревьями, то есть верхом на лошади не проехать.



**Фото № 4. И снова вдоль реки то на левый борт.**

С трудом продвигаемся вверх по долине. Путь вдоль реки или тупо по руслу. Смотрим место для бивака – не находим. Густой подлесок, высокая мокрая трава, сыро, не ровно. Под нами угадывается очень старая дорога, может лесозаготовительная, но следы лошадей есть, в русле то теряются, то потом снова появляются. Периодически проходим крутые участки подъёма до 30°. Выше уже просматривается сосновый лес, значит, идти будет легче. Но пока ищем место для бивака. Все тропы и старые дороги тоже шли по руслу и выше русло сужается.

Сплошная облачность, немного моросило, влажно, тихо.

Непривычно: идёт адаптация – камни, лес, трава.

На бивак остановились в 19-00. Место не очень хорошее. От русла на левом берегу на уступе в 30 м след старой дороги. Наклонно вытоптали траву для палатки. Почувствовали усталость.

Облака, немного дождик, не холодно.

Высота 1836 м.

### **16.07. 2-й день активной части маршрута Выход к озеру Хорликёль.**

Пройдено 7-50 ход. часов,

12,7 км.

Набор высоты 649м,

сброс высоты 910м.

Выход в 8-00. Дождя ночью не было, но спали плохо, наклон около 15°. Скатывались, спальники скользкие, но было тепло.



**Фото № 5.** С утра и сразу вот так, по высокотравью.

Мы попали на левый приток Кильяксу. По руслу Кильяксу не пройти. Старый след дороги, и она отмечена на карте. Пойдём по ней, как и планировалось (5).

Синее небо без облаков.

Дорога пошла вверх и начала огибать притоки, траверсируя их и поворачивая влево по ходу, и это было обозначено на карте. Начались сосны: значит более чёткая дорога может быть. Как и на карте, дорога влево огибает все истоки долины образующие Кильяксу. И сейчас мы стоим на петле, которая есть и на карте.


Погода: ясно, солнце, будет жарко.

Идти сложно: трава в рост человека, завалы, ветки, гнильё, камни, корни. Продвигаемся медленно, но всё же идём.

В 9-00 мы на отроге между большим левым притоком и основным руслом Кильяксу. Долина Кильяксу вверху широкая, V-образная, образуется из множества долинок, как многопальцевая рука. Всё сплошь покрыто лесом, скал ещё нет. Мы часто останавливаемся для работы с навигатором. Здесь много старых скорее лесозаготовительных дорог.

Время 10-50, очередной привал. Устали. Сейчас дорога, где стоим, идёт вниз в кусты, камни, траву к руслу и там, где-то пойдёт вверх. Это ужасно: принимаем жёсткое решение идти прямо вверх по навигатору, но круто, сосны, высокая трава. Пусть около 600м вверх, но далее или редколесье, или луга.

Блин, еле поднялись! На четвереньках. До 50° крутизна (6). И высокая трава, мох, корни. На подъёме выше участок с рододендронам и выше низкорослая берёза.



**Фото № 6.** А на последнем крутом подъёме перед выходом на луга совсем круто и лежащие деревья.

Ура! Вышли на перегиб хребта между широкими долинами. Луга, лес внизу, слева по ходу видим стадо лошадей на скотогонной дороге в 300 немного выше на склоне небольшой горы (7).



**Фото № 7.** Ура, луга. Эту вершину мы обходим слева по ходу.

Видимость хорошая, облака только на горизонте, тепло, тихо, в общем погода хорошая. Эта дорога, где лошади, показана и на карте.

Нам на эту дорогу и идти влево по ходу. Вышли отсюда в 12-00. Трава съедена животными: идти великолепно. До озера около 3,5 км, всё время спуск, хорошая скотогонная дорога или тропа (8). В основном идём по лесу, ниже луг.



**Фото № 8. Спуск к озеру Хорликёль.**

В 13-50 мы у озера на месте, где останавливались раньше. Заход в озеро есть -деревянный настил. Это значит, что озеро не мелеет. Стоит 8 палаток. Решили только пообедать и идти дальше. Купались я, Влад, Ильмир, вода в озере чистая тёплая (9).



**Фото № 9. Не все купались, но руководитель подал пример.**

Выход с обеда в 16-00. Облачность, к дождю. Идём вниз по дороге. Вначале спуска родник - справа по ходу труба. Хорошая вода (10).

В 16-50 привал. Мы на высоте 1700м, ещё около 500м спуска. На спуске была разведка вниз, думали, есть прямой спуск, но нет, идём дальше. Дорога широкая, накатанная. Проезжают машины, но нужен полный привод, при спуске местами большие камни.



**Фото №10. На спуске справа оборудованный родник с хорошей водой.**

Ищем петли серпантина, где сократить. И получилось: Ниже развила - влево дорога, вправо крутой жёлоб, размытый и мощная тропа вниз. И мы по этой тропе вышли на поляну, снова развилка дорога вправо к реке Эльмезтебе. Мы пошли влево, вышли на крутой травянистый спуск, далее прямо вниз, левее по ходу оврага почти до дороги к кошам. Ниже справа большой дом с противоположной стороны прямо на нас впадает длинная долина, оказалось наша - Чучхур.

Вода близко, площадка, бивак. Время 18-00. Высота 1570 м.

Мелкий дождь, сплошная облачность. Завтра нам искать дорогу, что по маршруту.

### **17.07. 3-й день активной части маршрута.**

#### **По левому борту долины реки Чучхур.**

Пройдено 10-50 ход. часов,

9,4 км.

Набор высоты 1197м,

сброс высоты 358м.

С 10-и и до 3-х часов ночи очень сильная гроза, сильные молнии, гром и дождь. Сейчас облачно, но облака поднимаются, даже немного проясняется.

Выход в 8-45. Кто-то встаёт очень тяжело.

Там, где ночевали, метрах в 100 от нас, небольшой старый домик, ниже в 200м хороший современный дом с верандой, дальше 3 небольших старых домика, 2 привязанные собаки и 1 щенок, который позже увязался за нами (10).

Людей нет нигде, и это было, как оказалось, с очень плохим последствием для нас. Мы ждали, звали, но увы. Эти люди могли бы рассказать, что впереди по маршруту.




**Фото №10. Коши и новый домик.**

Дорога мимо нового дома, мимо 3-х старых и уже не наезженная. Разведка. Видим: дорога через Эльмезтебе есть. И так же видим хорошую дорогу и по правому берегу р. Чучхур.

На левом берегу, по всем склонам лес, лес.

Переход реки Эльмезтебе по бревну, рядом с бродом, по следам видим: ходит скот, и возят лес (11).



**Фото №11. Переправа через р. Эльмезтебе.**

Дошли до долины, которая примыкает по ходу справа. Определяемся по карте и навигатору.

Облака кучевые белые, становится жарко.

10-50, привал. Поднимались вверх по жирной дороге, но она повернула вверх-назад. Нашли лесозаготовительную дорогу в нашу сторону, прошли по ней 100м – тупик. Дальше следы старой дороги, идём по ней, она всё хуже и хуже, траверсирует склон этой примыкающей долины с ручьём (12). Уже перешла в тропу, заваленную деревьями.



**Фото №12. Ещё просматриваются следы старой дороги.**

Через 500м снова вышли на укатанную дорогу, она оказалась тоже лесовозной и шла вдоль притока и тоже кончилась. снова идём по старой вверх вдоль ручья. Метров через 400 она уходит резко вправо, назад.

Мы у ручья, вокруг сплошной лес с густым подлеском и высокой травой. Идти трудно. Пересекаем ручей, круто спускаясь и карабкаясь вверх метров по 30 до 50°.

Разбираемся с картой и навигатором, дорог нет, лесозаготовительные кончаются.

Идёт 3-я ходка. Решили идти вверх, чтобы как-то определиться. Во-первых, мы пересекаем весь склон поперёк, значит проверим точно наличие дороги; во-вторых, может выйдем выше границы леса, будет легче идти; в-третьих, можно пересечь хребет и выйти на молочный путь.

Начинаем подъём к вершине Садырляр (3314), чтобы как-то выйти из леса и определиться.

*И, вот! Потом мы будем писать в своих мемуарах, кому-то, рассказывать, как сейчас начало того, что нам пришлось испытать, пережить. Наверное, мы потом будем вспоминать часто этот момент.*

*И так!!! Мы в облаке. Видимость 50-100м. Даже интересно! Вокруг нереальный сказочный мир (13).*





**Фото №13. Всё мы в плотном облаке.**

Но мы почувствовали с кокой-то долей тревоги наше положение – сложное, если не сказать катастрофическое: мы не видим, где мы, мы не знаем куда идти, мы не знаем, как идти. Хотя куда идти карта, компас и навигатор равнодушно, скорее предательски, указывали, а вот, как идти, ответа никто не давал. Мы лишились главного, видеть всё вокруг.



**Фото №14. Так идём.**

Идём придерживаясь общего направления на юг и вверх (14). Вроде близко верхняя граница леса – стали чуть реже деревья и появились набольшие поляночки. А выше открытые пространства – альпийские луга. Только сейчас они пропитаны водой облаков как губка.

В 15-15 остановились на привал. Идём по склону до 20-30°. стараемся не терять высоту (15). Вроде слева должна быть вершина Садырляр.



**Фото№15. То же самое: видимости нет.**

Всё время облака, видимость 30-40 м, это на грани реально возможного. Высокая трава. Но нам нужна вода, по карте впереди ручей, до него около 2,5км. Надо дойти

Прошли ходку по лугам. Если так идти с небольшим понижением, то идти не трудно.

Спускаемся в русло сухого жёлоба. Крутой мокрый спуск. Воды нет. Но ниже, где соединяются ещё два, в среднем жёлобе от снежника течёт ручеёк (16).



**Фото№ 16. Внизу сходятся 3 русла. В одном, среднем, выше снежник, из-под которого течёт ручей.**

Ниже начинается лес. Вверху на опушке ставим палатку на наклонной площадке. Опять скатываемся.

Время 19-00. Высота 2383 м.

#### **4 -й активной части маршрута. Попытка пересечь хребет Садырляр.**

Пройдено 11-30 ход. часов,

7,2 км.

Набор высоты 964м,

сброс высоты 677м.

Выход в 9-10. Ночью был небольшой дождь, вдалеке была гроза.

Вода здесь не рядом, к ней нужно было спускаться косым траверсом вниз метров 30. Ниже нас сходятся 3 жёлоба, в крайнем, где мы, воды нет.

Начали подниматься вверх по этому жёлобу. Трава выше по склону становится ниже. Прошли поле рододендронов. Ещё встречаются редкие деревья.

Мы хотим выйти на верх склона, где нет леса и луга, по которым можно идти (17). Прошли ходку по сухому правому руслу: трава, мелкие осыпи, до 20°. Решили: со 2-ой ходки будем делать привалы по 15 мин.



**Фото №17. Поднимаемся вверх по правому, по ходу, сухому руслу.**

В секундных прояснениях впереди видим северные отроги разделительного хребта (18). Склоны от 50 до 30°. И, наконец, нет леса и низкая трава - поверхность для ходьбы нормальная. Мы снова в облаках, видимости нет, как идти - не знаем. от вчерашней нагрузки ещё чувствуем усталость.



**Фото 18. Видим отрог.**



**Фото №19. Правее по ходу отрога поднимаемся к разделительному хребту.**

Поднимаемся вверх к этому разделительному хребту, идущему от вершины Эльмезтебе (3260,7) и до вершины 3179,1 между молочным путём и рекой Чучхур (19). Может быть, удастся его пересечь и выйти на «молочный путь». Мы в облаках, видимость никакая (20).



**Фото № 20. Выше уже крупнокаменистые осыпи.**


Уже проходим снежки, скальные контрфорсы от в Садырляр (22).

Местами скалы средней сложности, гимнастическая страховка (21). То спуск, то подъём метром по 40-80. В 2-х местах отдельная транспортировка рюкзаков по 3-5м. Идём больше по интуиции.



**Фото №21. Местами скалы средней сложности.**

В 15-15 остановились на привал. Вроде обходим гору справа по ходу, стараемся не терять высоту. Всё время облака, видимость 30-40 м, это на грани реально возможного. Куда идти, везде камни. Местами по камням на пологих участках идти не трудно.



**Фото №22. Проходим скальные контрфорсы.**

Ну всё. Вышли, вроде, почти на гребень этого хребта.

Но после разведки прохода определили: переход не возможен – стена. Попробовали ещё пройти вправо и тоже ничего не нашли. Из-за облаков мы не можем найти проход, хотя, возможно, он где-то и есть.



**Фото №23. При спуске с траверсом вправо обходим сбросы.**

Мы уже 2 дня идём фактически при нулевой видимости в облаке мокром. И мы мокрые.

В 17-30 начали спуск в надежде траверсировать этот хребет по лугам выше леса в нашем направлении. Трудное решение: понимаем – из графика движения вылетели. Траверсируем со спуском.



**Фото № 24. Ниже уже травянистый склон долины.**

Справа сбросы, обходим их вынужденно понижаясь, вверх не получается (23). Но главное, не знаем куда идти, мы в облаках и видимость 100-150м или ещё меньше. Вместо людей их силуэты. Естественно, скорость никакая, в несколько раз медленнее (24).



**Фото №25. Траверсируем левый склон долины р. Чучхур в направлении на юг.**

Пересекли какой-то жёлоб, ширина метров 20, такая же глубина, стенки отвесные. Странно, как он образовался? Шли вдоль него метров 300, чтобы найти в него спуск и выход. Думаем, где будет бивак. Есть всего около получаса светлого времени (25).



**Фото №26. Немного ниже на более или менее ровной площадке становимся на бивак.**

Местами склон выполаживается. На очередном таком участке, более или менее ровном, ставим палатку (26).

Воды нет. Нет её и в наших бутылках. Выход нашли: расстилаем наши плёнки и собираем дождевую воду.

Время 20-30. Высота 2637м.

## 19.07. 5-й день активной части маршрута.

### Спуск к р. Чучхур.

Пройдено 8-50 ход. часов,

6,6 км.

Набор высоты 48м,

сброс высоты 758м.

Выход в 8-10. Завтрак чай, перекус.

Где взяли воду! Предусмотрительно вчера расстелили плёнки, что были, так, чтобы собрать дождевую. И собрали.

Вокруг высокая трава, мы в облаке, сыро, вокруг трава с обилием воды, видимость 50м. Куда идти - знаем: карта и навигатор – показывают на восток. Но как идти? Ночью была сильная гроза, сильный дождь, молнии совсем рядом, страшно. завтрак чай, перекус. Холодно, мокро, одежда пропитана водой

Пробовали траверсировать склон, ничего не видно, только под ногами. ночевали. Решили спускаться к реке Чучхур, траверсируя склоны в направлении маршрута. Не получилось: лес с густым подлеском и высокой травой не проходится.

К удивлению, и грусти определили: снова вышли на приток, в истоках которого был последний наш бивак. То-есть, мы никуда не ушли! А надо к перевалам. Или сойти с маршрута.

Принимаем решение: продолжить маршрут по правому берегу р. Чучхур. Он проходится. Я был там неоднократно. Но надо спуститься.

Путь по притоку 2км до русла реки Чучхур. Это было ужасно, шли по руслу, то по левому, то по правому склону. 3 раза наводили почти вертикальные перила по 15-20м. Ущелье крутое до 20-25° в среднем, с вертикальными участками (27-29). Лес по склонам не проходимый, но местами всё же приходилось по нему обходить прижимы.



Фото 27. Спуск к р. Чучхур



Фото № 28. Спуск к р. Чучхур.





Фото №29. Спуск к р. Чучхур.

Последние 100м спуска по высокой траве между соснами до 50°.

В 18-00 остановились на бивак на ровной мелко галечной площадке в пойме реки.

Итог: получилось, что мы пересекли склон от самого гребня хребта Садырляр до русла реки Чучхур.

**Грустный вывод:** дорогу, что показана на картах, мы не увидели, значит её, наверное, просто нет.

Время 17-00. Высота 1645 м.

### **20.07. 6 -й день активной части маршрута.**

#### **По долине реки Чучхур.**

Пройдено 8-10 ход. часов,

13,0 км.

Набор высоты 1062м,

сброс высоты 406м.

Ночь у реки Чучхур прошла почти без дождя. Встали поздно: вымотались за эти дни. Бивак был хороший, завтрак тоже.



**Фото №30. Переправа через р. Чучхур.**



**Фото №31. Переправа через р. Чучхур.**

Не сложно организовали переправу 2-мя стенками и в 9-00 пошли круто вверх до 45-50°, около 500м (32). Высокая густая трава, сосны.


Некоторое прояснение ниже. Смотрим на наш вчерашний спуск. Около 700м по этой щели!



**Фото № 32. Наш подъём после переправы. На против ручей, по которому мы вчера спускались.**

Наконец, очень довольные вышли на границу леса и выше в 100 м, **ура**, хорошая тропа. Ниже кош, к нему снизу идёт широкая дорога, вверху облака ничего не видно.

Тропа траверсирует склоны, обходит вершинки, иногда теряется и находится. Суть тропы - не теряя высоты, траверсом обойти верхом множество образующих бассейн реки Чучхур долинок.



**Фото №33. По тропе на правом склоне дол. р. Чучхур.**

Долинки есть сухие, есть с водой. Где их русла тропа спускается, на разделительных хребтах снова поднимается. Тропа чёткая, но местами исчезает, тогда смотрим карту и навигатор. Верхушки этих хребтов холмы, покрытые лесом с севера и луга с юга

Мы идём до первой воды, чтобы встать на обед. Мы в любимых облаках (33): выше видимость 50м. Ребята с привала вышли чуть раньше и их уже не видно. Погода не меняется, это ужасно.

В 12-15 стали на обед. ручеёк с водопадиком через тропу. Это 3-я по счёту долина, которую траверсируем. Она достаточно широкая.

С обеда выходим в 13-35. Первый за 4 дня хороший и короткий обед всего 1-20.

Сразу на 1-й ходке тропа потерялась в ложбинке с высокой травой. Нашли выше.

Мы в сплошном облаке. Видимость 100 м. на траве гроздь крупная капля воды (34). И эти капли методично пересаживаются на наши ботинки, штаны и куртку.



**Фото №34. На фото не увидишь: капли воды, как гроздь на высокой траве.**

Обходим траверсом все долинки, которые образуют бассейн реки Чучхур. Тропа всё время теряется.

Наша задача найти путь и пройти к мин. источнику у реки Чемарткол. Ориентируемся по навигатору в направлении этого мин. источника, где-то идём по азимуту напрямую, из-за отсутствия видимых ориентиров (35).



**Фото №35. Где-то идём по азимуту.**

А вообще-то то и дело попадаются участки старой машинной дороги, идущей в нашем направлении, только петлями серпантина.

В 18-40 стали на очередной привал. Высокая трава. Погода до неприличия стабильная - 100м видимости, и всё тут.

На склонах северной экспозиции лес.

Где-то внизу уже слабо слышен шум реки Чемарткол.

В 19-30 навигатор вывел нас на источник, но другой, мощный, примерно, рядом с тем, что искали.

В 200м заброшенный кош, но ещё ухоженный. В нём сухо. Расположились внутри коша. очень выручил он нас, так как мы абсолютно мокрые Повесили одежду, хотя бы больше не намокнет. Погоды нет, мы в облаках, видимость 100 редко до 200м. В 30-40м человека уже невидно.

Время 18-45. Высота 2300 м.

### **21.07. 7-й день активной части маршрута.**

#### **Вдоль реки Чемарткол.**

Пройдено 5-10 ход. часов,  
5,0 км.

Набор высоты 277м,  
сброс высоты 174м.

Выходим с коша поздно, в 9-30. Все мокрые, но развешанная одежда немного подсохла. Кош нас крепко выручил, было сухо, тепло, хорошо готовить.

Участок вдоль реки Чемарткол, к удивлению, прошли быстро и не очень трудно (36). Наверное, это после прошедших ранее участков. Прижимы обходятся, русло переходит вброд или по камням (37).



**Фото №36. Местами русло р. Чемарткол относительно ровное.**



**Фото №37. Прижимы или обходим, поднимаясь вверх, или проходим по руслу.**

Оказалось, что уже подошли под уступ напротив каньона ручья к перевалу Шахты (38). Когда-то этот уступ проползали.



**Фото №38. Уступ напротив каньона ручья из-под пер. Шахты.**

Облака поднялись, видимость стала лучше.

Уступ до 45-50° метров 100м. Выше 200м по уступу вышли на чёткую тропу, дугой траверсируем широкую долинку и спускаемся к реке Чемарткол для переправы.

Мы пошли по тропе вверх. Интересно, откуда она идёт вниз? Пусть это будет одной из наших будущих задач.



**Фото № 39. Дождь.**



**Фото №40. Через р. Чемарткол.**

Спустились, начался сильный дождь. Долго стояли (39).

Переправились вброд (40).

Выход в 13-40 на склон долины к перевалу Шахты.

С большим трудом поднялись по крутому скально – травянистому склону около 300м до 60°. Местами простые скалы. Участок 2-3м скал средней сложности. Да ещё сложность добавили облака вокруг нас (41).



Спуска вниз к реке из-под пер. Шахты нет. Нужно подниматься выше и искать спуск.

Ветер, облака поднимаются, немного солнце, это может быть к смене погоды.

Всё. Ребята дальше идти не могут. Я вижу их, понимаю их. Обсуждаем создавшееся положение. Оно критическое. Прошедшие дни подломили ребят.

**Фото №41. Нам туда вверх по крутому склону до 60°. Есть вертикальные участки.**

И действительно, причины есть: 7 дней непогоды и практически



**Фото №42. После спуска пересекли реку в брод.**

непроходимого леса, мокрота, скорее вода облаков – это убедительные причины. Принимаем решение изменить маршрут.

После решения идти вниз начали спуск, но с траверсом в сторону перевала Бурунташ, ищем где безопаснее спуститься к реке, так как круто, камни скользят и трава скользкая.

Прошли около 500м и появился относительно безопасный спуск к реке. Трава, осыпь, внизу скалы до 50°. Так что катиться вниз совсем не обязательно. Спустились и немного прошли вдоль реки (42). Местами идти легко (43).



**Фото №43.** Идем вдоль русла р. Чемарткол.



Прижимы, река по камням не проходится, только в брод. Очередной прижим был высокий и за ним было видно выше сужение и дальше каньон. Еще одна переправа и в 16-00 встали на бивак. (44) Сухая галечная площадка поймы была достаточно для палатки.

Идёт дождь, снова всё мокрое, а мы греем сами себя в палатке.

**Фото №44.** Еще одна переправа перед биваком.

Высота 2482 м.

### **22.07. 8-й день активной части маршрута. Подход под перевалы Чемарт и Ветряный.**

Пройдено 4-30 ход. часов,  
3,1 км.  
Набор высоты 575м,  
сброс высоты 9м.

Утром смогли немного подсушиться. Было тепло и солнечно (45).  
Расстелили на траве и камнях одежду.





**Фото №45. Утро. Бивак у русла р.Чемарткол**

Выход в 12-00 к молочной тропе. Жалею, что не пошли на перевал Шахты, но понимаю: надо было так. Ребятам дал волю в еде: варили по 3 порции. Обьедаловка! Хватит ли продуктов.

Шли сначала 100 м круто вверх по осыпи и траве до 50°, прямо от бивака (46).




**Фото №46. Начало подъема от бивака.**


Как оказалось, здесь было впадение одного из левых притоков. Далее путь вдоль ручья пологий, до 15-25°. Высокая трава.



**Фото №47. Долина р. Чемарткол вниз и склон, где мы вчера пробовали подняться.**



**Фото №48. Долина р. Чемарткол вверх.**



**Фото №49. перевал Вечный**

Выше приток раздваивался, и левый выходил прямо в направлении на перевал Чемарт.



**Фото №50. Перевал Чемарт.**

Вышли к большим камням, у которых мы когда-то стояли под ливнем - 4 человека. Тучи, холодный ветер с сильными порывами, но видимость есть. Принимаем решение - искать место для бивака.

В 16-30 вышли к «молочной тропе». От нас она не круто спускается вниз, пересекает долинку с ручьём, чуть выполаживается, и потом поднимается полого вверх на перевал Чемарт (50).

Немного шёл дождь. Весь день облака. Куда нам идти, решим завтра. Пока поднимаемся косым траверсом по мелким и средним осыпям, зелёнке в направлении хребта с перевалом Ветряный.



**Фото №51. Отсюда мы пошли на перевал Чемарт.**

Почти у его подножья находим понижение со снежником и ручьём выше «молочной тропы». Здесь внизу, меньше ветра, рядом снежник, ручей.



**Фото №52. Бивак под перевалом Чемарт.**

Хороший бивак: зелёнка, ручей, просторно, виды хорошие (52).

Время 16-30. Высота 2948 м.

**23.07. 9-й день активной части маршрута.  
прохождение перевалов Чемарт (н/к, 3132) и Ветряный (1Б, 3339).**

Пройдено 6-10 ход. часов,

7,8 км.

Набор высоты 699м,

сброс высоты 1085м.

В 8-18 выход с бивака выше «молочной тропы».

Холодно, ночью ветер с сильными порывами.



**Фото №53. Перевал Чемарт.**

Траверсируем склоны хребта, слева от нас по зелёнке. Идем по крупным и средним камням и останавливаемся недалеко от подножья перевала Ветряный, откуда идём на перевал Чемарт (51).



**Фото №54. На пути к перевалу Чемарт, проходим участок среднекаменистой осыпи.**

Погода облака, но мелькает и солнце, потеплело.

До перевала около 800м косым траверсом по средним и крупным камням, местами по мелкой осыпи и слабой зелёнке (54,55). Склоны до 30-35°. В конце метров 200 пологий подъём.



**Фото №55. Снова мы в облаках.**

Сняли с перевала Чемарт записку, встретились со сборной группой из Саратова и Краснодара (56,57).



**Фото №56. Тур на перевале Чемарт.  
Минут 10-15 была крупа.**



**Фото №57. Встреча на перевале Чемарт.**

Вернулись с перевала Чемарт к началу подъёма на перевал Ветряный.

**Приняли такое решение** – это, как минимум, даёт надежду пройти ещё какую-то часть маршрута и побыть на минеральных источниках Джыглысуу КЧР.


Перевальный взлёт мелко осыпной до 30 - 40°. Метров 300. Местами скатываешься виз. Свободное движение (58).



**Фото №58. Подъем на перевал Ветряный.**

В 11-45 поднялись на перевал Ветряный. Турик, записки нет. Свою написали. Встретили парня, который готовится к забегу вокруг Эльбруса, бегают за 60 часов, без ночёвок. Он хочет за 40. Рюкзачок 2-3 кг. Говорит, что один раз где-то кормят.

На миг увидели перевал Кольцевой. И на немного открылась долина р. Уллухурзук.



**Фото №59. Долина р. Уллухурзук с перевала Ветряный.**

Очень холодно и сильный ветер.

В 11-55 начали спуск с перевала вниз к мин. источникам Джыглысуу республики Карачаево – Черкессия.

Спуск с перевального взлёта до травы до 45°, местами до 50°, осыпной. местами сверху выходы скал. Мелкая и средняя осыпь скользит: породы сланцевые. Камни движутся, спускаемся медленно, осторожно, мелкими шагами (60).



Далее по отрогу спускаемся до первых выходов скал. Мелкая осыпь, зелёнка, крутизна до 30°. Принимаем решение: крутой участок спуска с отрога к ручью, в место, где долинка ручья раздваивается, траверсировать косым траверсом вниз - назад к хребту, где пер. Ветряный.

**Фото №60. Перевальный взлет на спуске пер. Ветряный.**

Ниже пересекли ручей и спуск вдоль него. Местами овечьи тропы. Особенность этого перевала – большой перепад высоты перевального взлёта с юга. Спуск затяжной, нудный (61).



**Фото №61. Перевал Ветряный с юга.**

Облака поднялись временами солнце.

В 15-00 подошли на наше место ниже ванн, может чуть, ближе к туалету (62).



**Фото №62. Минеральные источники Джыглысуу.**

Всё хорошо: тепло, располагаемся готовим, обед.

Высота 2571 м.

Как обычно покупаем сыр, айран, лепёшки.

Минеральные источники Джылысу расположены в долине р. Битюктебе. Широкая долина. «Постоялый двор», где можно платно поставить палатки на огороженной территории. Кош, поставляющий свежее молоко и сыр туристам, отдыхающим и лечущимся.

Сюда приезжают люди отдохнуть и полечиться. Собственно, минеральные источники представляют собой несколько ванн, закрытых сверху остекленными крышами, как в теплицах.

Поэтому ванны можно принимать независимо от погоды. Солнечный свет поднимает температуру воздуха в купальнях до 18°.


### **24.07. 10-й активной части маршрута. Прохождение перевала Кольцевой (1А,3350)**

Пройдено 7-00 ход. часов,

7,8 км.

Набор высоты 693м,

сброс высоты 485м.



**Фото №63. Вид на подъемы к перевалу Кольцевой с севера.**

От мин. источников выходим в 12-00 выходим к перевалу Кольцевой. Идём вверх до базы отдыха Казбека, там оставляем Анастасию. Удивительно, произошла неожиданная встреча с женой Василия Корчагина из Донецка. Она там с друзьями отдыхают. Узнали друг друга. К сожалению, Василий Корягин, мой тёзка умер. Казбек показал путь по правому по ходу ручью. погода улучшается: солнце, не прохладный ветерок.

Обходим базу отдыха, переходим реку Битиктебе по деревянному мостику и вверх. Дальше хороший пологий подъём по правому по ходу ручью, хорошая лошадиная тропа по зелёнке до первых снежников.





**Фото №64. Снежники к перевалу Кольцевой.**

Мы подошли под склон, что справа по ходу. Впереди перед нами водопадик и первые скалы, справа какой-то перевал, слева ручей и гигантская морена (64). Она разделяет два пути подъёма на Кольцевой с севера. Идём по камням, обходя склон вершины слева (65). Разрушенные каменистые склоны, хорошая тропа, местами турики, средние и мелкие камни.



**Фото №65. Выше участок скальных выходов.**

Набора высоты почти нет до первого озера около 0.5км. Разделительный гребень слева по ходу, морена, уже заканчивается.

Мы опять в облаке холодный ветер (66).



**Фото №66. Опять облака.**



**Фото №67. Обходим озеро.**

Обходим озеро слева и проходим заболоченный участок по камням (67).

Сначала пошёл сильный дождь, потом крупа и начался сильный обильный снег, очень сильный. Все спрятались под плёнки и всё равно промокли (68).



**Фото №68. Снег и град.**

Ещё одно озеро мы не видели, оно сбоку, и ведёт на другой спуск, где ходили раньше. По широкой седловине по камням выходим к туру (69). У тура была встреча с группой из 14 чел. Тур большой.



**Фото №69. Недалеко от тура на перевале Кольцевой.**

На перевале были в 16-00. Мы сняли записку, свою отдали им.  
Спуск по натопанной тропе, внизу по осыпи выход ниже ледника (70).



**Фото №70. Спуск с перевала Кольцевой. Виден язык ледника Кюкюртлю.**

Ниже ледника хаос из конечных и боковых морен, исток реки Уллухурзук с жёлтой водой (71).



**Фото №71. Ниже языка ледника Кюкюртлю.**



Бивак организовали там, где  
останавливались раньше (72).

Время 17-50, высота 2781 м.

**Фото №72. Бивак у языка ледника Кюкюртлю.**

**25.07. 11-й активной части маршрута.  
Прохождение перевала Кругозорный (1Б, 3300).**

Пройдено 7-30 ход. часов,

8,3 км.

Набор высоты 902 м,

сброс высоты 593 м.



**Фото №73. Вот он такой. Перевал Кругозорный (1А, 3300)**

Выход в 8-10. Ночью был минус, холодно, на рюкзаках лёд.

Сейчас солнце.

Нам нужно перейти на ту сторону реки, потому чтобы не уверены, есть ли ниже брод. Принимаем решение перейти реку по леднику. Синие небо, облака только на западе.

Выход на ледник в 8-30. Переходим выше в 100 м от языка, где безопаснее. Осторожно обходим крупные камни на леднике (74).

Понадобилось 0,5 часа, чтобы обойти оба русла из-под ледника.

Далее, по левому борту долины ищем тропу. Проходим боковые морены (75).

Камни, ниже зелёнка. Местами спускаемся к реке, прижимы обходим выше. Наш перевал виден, уже хорошая тропа (73). Долина широкая, зелёная.



**Фото №74. Пересечение языка ледника Кюкюртлю.**



**Фото №75. После пересечения лед. Кюкюртлю проходим боковые морены.**

Первый привал, солнце, отогрелись, но облачность уже увеличивается.

Хорошо, что реку перешли на левый берег по леднику: брод здесь найти трудно.

Подъём на перевал начинаем в 11-00 не по его долине, а левее по ходу: она ближе к нам - не широкая, зелёная, не крутая до 35°, 500м, без камней (76).



**Фото №76. Начали подъем на перевал Кругозорный по соседнему сухому руслу.**

Выше поднимаемся на отрожек, разделяющий эту долинку и долину к перевалу Кругозорный.

Виден спуск: камни средние и крупные до 45°.

Всё больше облаков, но солнце открыто.

Внизу красивая долина и вид на стену и ледник Кюкюртлю.

Спустились в долинку к перевалу Кругозорный. Идти по ней тяжело: до 40°, остроугольные камни, много живых (77).

Подъём или по желобам, где камни держат, или по зелёнке петляем то влево, то вправо. Выше 100-150м по мелкой осыпи по левой по ходу стороне, кое-где по следам диких животных. Движение свободное, каждый сам отдыхает.



**Фото №77. Перевальный взлет перевала Кругозорный.**

Облака чернеют к дождю. Подъём очень трудный, долгий, большой набор высоты, метров 800.

В 16-00 все на перевале (78). Турик, нашли банку, но наполнена водой, в воде остатки записки. Воот, берём её, как доказательство.



**Фото №78. На перевале Кругозорный.**

Холодно, но без дождя.

Смотрим на замыкающий цирк, куда будем спускаться (79).

Место дикое, замыкающий цирк не ровный – холмы, морены, выступы и, главное, замыкающие хребты, шикарные скальные вершины, перевалы.



**Фото №79. Замыкающий цирк долины реки Кичкинекол.**

На бивак с перевала Обзорный начали спуск в 16-30. мелкая осыпь до 40°, 200м и выход к скалам в верхнюю часть долины (80).



**Фото №80. Перевальный взлет перевала Кругозорный, на спуске.**

Ниже путь в кулуаре этих скал и склона. Снежник, большие камни. Поворот вправо, в сторону спуска, уже зелёнка.

Ищем место ручей из-под снежника, нашли площадку, а вода под снегом. Спускаемся ещё ниже. Спуск ступенями: это 1-я -70м перепад, потом 2-я, ниже 2-й ступени болота, места нет и ещё одна ступень (81).



**Фото №81. Верхняя ступень цирка.**

Наконец, широкий ручей и есть место. скалы и трава сухие. Будем сушиться (82).





**Фото №82. Бивак в замыкающем цирке долины р. Кичкинекол.**

*И у нас великое значимое событие: первый на маршруте день - нет никаких осадков весь день.*

*Вот это да!*

Время 16-50. Высота 3052 м.

**26.07. 12 -й день активной части маршрута.**

**Спуск по долине реки Кичкинекол, путь по верхней тропе.**

Пройдено 4-50 ход. часов,


12,0 км.

Набор высоты 43м,

сброс высоты 1138м.

После бивака ниже перевала Кругозорный выход в 10-40. Сильные порывы ветра.

Удивительный цирк. Идеальное место для альпинистских сборов (83).



**Фото №83. Удивительный цирк в верховье р. Кичкинекол.**


Проходим пару ступеней и крутой до 30-45 спуск, местами зелёнка, но в

основном средние камни, внизу большие, очень большие до автомобиля (84).



**Фото № 84. После прохождения ступеней цирка.**

Основное русло реки не перепрыгнешь. Пасутся лошади, коровы (85). Нас коровы напугались и побежали вниз. Пришлось их по другому берегу опередить и отогнать выше нас, а то совсем вниз уйдут.



**Фото № 85. Уже пасутся лошади и коровы.**



**Фото №86. Долина ниже прямая.**

Облачно. Уклон реки до  $15^\circ$ , ниже положе. Тропы и почти вся долина покрыты камнями. Долина прямая.

В 11-30 спустились на пологую часть долины по тропе на левом берегу. Внизу долина шире. Белые облака.

Особенность долины она вся покрыта редким курумником - средние камни и мелкие (86).

В 12-35 встали на обед. Хорошее место выше леса в 800м.

С обеда вышли в 14-00.

Первая ходка после обеда спустились до леса (87). Идём по лесу, прошли кош, что на карте. Он сохранился (88), но крыша обросла высокой густой травой. Внутри нормально, стёкла веранда целые, есть дрова, печь.



**Фото №87. Граница леса в дол. Р. Кичкинекол.**



**Фото №88. Кош у границы леса в дол. р. Кичкинекол, обозначенный на карте.**

Дорога хорошая, но машинных следов нет. От коша вышли в 15-00. Высокие сосны.

От коша по чёткой дороге идём до зигзага вниз и назад, то есть до выхода на нижнюю дорогу, но мы пошли по верхней дороге, как годом раньше.



**Фото № 88. Дорога ниже коша.**

Дорога постепенно переходит в тропу, но видно, что это была дорога, до сухого лога и опускается вниз, и резко поворачивает влево, выводит на поляну и

после поляны чёткая снова поднимается вверх (88). Мы опять не решились идти по ней - не было времени, ушли к кошу в конце поляны.

В 15-30 мы на поляне у коша, ниже которого обнаружили хороший родник (89).



**Фото №89. Ниже этого коша встали на бивак. В 100м ещё ниже грунтовая дорога в аул Хурзук.**

Ниже коша старый загон и тропинка к роднику. Можно оборудовать бивак в загоне, если убрать деревья и почистить внутри, уместятся несколько палаток. Мы же расчистили площадку между 3-мя высокими соснами справа по ходу от дороги ниже коша. Бивак.

Время 15-30. Высота 1957 м.

### **27.07. 13-й день активной части маршрута.**

#### **По долине реки Уллухурзук**

Пройдено 2-30 ход. часов,

7,6 км.

Набор высоты 40м,


сброс высоты 393м.

Выходим с бивака ниже коша в 11-00. Ниже в 20м заболоченный 30 метровый участок и ещё через 30м основная дорога вдоль реки Уллухурзук. Сразу с левого борта течёт большой ручей и выше можно найти места для биваков. Ещё ниже мост (89).



**Фото №89. Проходим первый мост после бивака.**

Ну и что! Весь дальнейший наш путь проходит по укатанной, машинной, грунтовой дороге (90).




**Фото №90. Грунтовая дорога по дол. р. Уллухурзук до аула Хурзук.**

Вокруг лес – сосны, берёза, густой подлесок, малина, смородина, грибы, где-то высокая трава.

Через 200м переходим на правый берег по мосту. Вода в реке очень грязная.

Время 11-35. Мы у того места, где всегда был бивак, то есть мы там, где растут заросли малинника. Отсюда до «банной» речки 40 мин. и пройти три моста.

Ну вот! Время 13-00. И мы на «банной» речке. Это река Енукол, последний правый приток реки Уллухурзук. Высота 1645 м.



**Фото №91. Выше бивака остатки скал. Полазаем!**

Получается. Что поляна, где теперь ставят палатки туристы, находится на правом берегу реки Енукол, метрах в 150 от русла (92). Вверху поляна заканчивается столбообразными выходами скал (91).

К воде туристы пробили тропинку. Вода чистая.

На противоположной стороне реки Енукол заброшенный сад - яблони, алыча, груши, домик МЧС. Осенью спасатели переезжают сюда от мин. источников.



Вечером костёр и первые воспоминания.  
В качестве дров идет в основном  
валежник сосны и можжевельника.

**Фото №92.** Поляна у «банной речки».

**Всё. И был наш маршрут. Частица нашей жизни, кусочек нашей памяти.  
28.07. Сборы.**

Отдыхаем, готовим в порядок подъездную одежду. Отъедаемся.

Уже несколько лет мы здесь заканчивали маршруты и отмывались перед цивилизацией. Вода в р. Енукол здесь уже не холодная. Большая стирка, поход в аул Хурзук, в магазин.

Близость аула сказывается: вечером и на следующее утро несколько раз видим проезжающих или проходящих мимо местных жителей, некоторые даже останавливались на поляне в стороне от нас.

Ночью дежури́м у костра.

**29.07. Отъезд.**

Мы прощались с горами.

Грунтовая колёсная дорога вдоль р. Уллухурзук была короткой (93).



**Фото №93.** Долина р. Уллухурзук. Внизу дорога к аулу Хурзук от бивака на «банной речке».

Лес кончился. Перейдя два последних моста, мы идём в нижнюю часть аула Хурзук и далее на его нижнюю окраину, где мы договорились о встрече с нашим водителем (94). Это около 5 км. Шли 1-10.




Фото №94. Аул Хурзук.

Ждать пришлось не долго.

До свидания Кавказ! До свидания этот край. Такой для меня известный, знакомый, родной. Даже местные аксакалы уже со мной приветствуются. Помнят с прошлых лет.

#### **4.7. Потенциально опасные участки**

Поскольку маршрут проходил в высокогорной местности, то можно считать, что группа туристов находилась в экстремальной среде всё время пребывания. И спортивный туризм недаром находится в перечне видов спорта с повышенным риском. В таком случае, рассмотрим опасные явления с точки зрения группы, подготовленной к организации жизни в горной среде, в соответствующих погодных условиях, на микро- и макрорельефе при прохождении данного маршрута.

***Крупнокаменистые осыпи, курумники, участки морен с крупными камнями.***

При движении по ним с тяжелыми рюкзаками появляется опасность получить травму при падении. Не прыгать, а переступать с камня на камень, передвигаться в касках и с ледорубом или трекинговыми палками для дополнительной опоры. Но трекинговые палки не выдерживают изгибающих нагрузок.

На нашем маршруте это было:

- на 3-й и 4-й день скользкие камни, покрытые мокрым мхом, спуск к р. Чучхур с участками живых камней;
- участок среднекаменистой осыпи при подъёме на перевал Чемарт;
- спуск с перевала Ветряный с участками «живых» камней;
- переход ледника Кюкюртлю, слабо сцепленные со льдом большие камни;
- подъём на перевал Кругозорный;
- спуск на последней ступени на дно начала долины р. Кичкеникол – большие камни.

### ***Камнепадоопасные участки.***

Опасность представляют падающие камни. От мелких камней помогают каски. Необходимо организовать наблюдение всеми членами группы и своевременную подачу сигналов. И крайне желательно правильно выбрать путь движения и время суток для прохождения таких участков.

На нашем маршруте это было:

### ***Ледники.***

На крутых ледниках возможно падение и соскальзывание. Движение в касках и кошках. Самостраховка ледорубом. Командная страховка. Весь арсенал ледового снаряжения.

Закрытые ледники опасны трещинами, местами, имеющими значительную глубину. При движении по закрытому леднику можно провалиться в трещину.

Движение в связках с выбранной веревкой

Прохождение разорванных участков ледников очень опасно: проходы между трещинами узкие, переходящие в острые гребни. Глубокие трещины, уходящие в бездну, часто заполненные внизу водой, вызывают ощущение страха. Возможно падение. Местами необходима организация попеременной страховки:

На нашем маршруте это было:

### ***Горные реки.***

Опасность представляет собой снос течением воды при переправе. Вода ледниковая, холодная. Требуется тщательно подбирать место для организации брода или переправы по камням (бревну). Правильно выбрать и выполнить способы переправы. По возможности лучше организовать навесную переправу:

- переправа через р. Чучхур;

### ***Погодные условия.***

Погодные условия в этом году, преподнесли нам неприятный и очень сложный сюрприз, в итоге приведший нас к сокращению маршрута.

***Дождь.*** Затяжной дождь и насыщенные влагой облака, в которых мы находились полных, без прояснений, 7 дней (с 3-его по 9-й активных дней), обеспечили нам существенное отставание от графика, бесконечные поиски пути прохождения и ориентирования, вымотали физически. Более того, лес с густым подлеском и высокой травой тоже был пропитан этой влагой.

***Ветер.*** Холодный шторм на высотах более 4000м представляет собой реальную опасность гибели от переохлаждения.

Порывы ветра наблюдались при подъёме на перевал Чемарт и на нём.



**Гроза.** Чрезвычайно опасна в горах.

Очень близко к центру грозы в этот раз мы были вечером и ночью на 3-ем и 5-м биваке.

#### **4.8. Наиболее интересные объекты**

**4.8.1. Приэльбрусье** – это удивительный горный мир. Притягательная особенность его складывается и из его высотности, и из разнообразия рельефа, и из мощного оледенения, и из возвышающейся на всем этом двуглавой горы Эльбрус, и, конечно, из уникальных природных объектов, разбросанных по всему горному району.

**Вершина Эльбрус.** Высота 5642,7 метров. Это высшая точка России и Европы, с самым мощным оледенением. Панорама Эльбруса величественна.

**Восточный гребень вершины Эльбрус Восточная – Ачкерьякольский лавовый поток,** в верхней части которого - кратер уснувшего вулкана. Сколько ему суждено спать? В нижней части потока озеро.

**Северный приют** – комплекс построек у подножия горы Эльбрус, динамично развивающийся усилиями его немногочисленной команды. Островок цивилизации на высоте 3750м.

**Места боев в ВОВ за Кавказ.** Мемориальные таблички обелиски на перевалах, вершинах.

**Горное озеро Хорлыкель (Хурла-Кель)** – жемчужина в лесах Приэльбрусья. Бывая там, не верится, что оно находится на высоте 2045 м. Великолепное место для отдыха у костра на берегу озера. Вода не холодная, можно купаться. Существует легенда, связанная с этим озером.

**г. Тузлук** – священная гора, гребень которой возвышается над долиной р. Артыкчал.

**Минеральные источники** – буквально на каждом шагу. Настоящий нарзан, с газом, бьёт прямо из-под земли. Очень освежает в жару на маршруте. В долине р. Тохана целый склон образован осадочным конусом мощного минерального источника. Как на Марсе красная почва. Травертины, так называют такие отложения.

**Заброшенные шахты** в долинах ручьёв Голубой, Кислый и на подъёме на пер. Поволжье. В некоторые штольни всё ещё можно пройти. Из штолен текут сильно минерализованные ручьи – пить нельзя.

**Пик Калицкого** – черный конус, возвышающийся над ледовым плато Джикаугенкёз. В связи с обильным таянием ледников с каждым годом открывается всё более.

**Западный отрог** от в. Эльбрус Западная с перевалами Пастухова, Машкова и Кольцевой известен своими неземными ландшафтами. На перевале Летчика Машкова установлена табличка в память о погибшем экипаже.

#### **4.8.2 Верховья реки Малки:**

**Чертов (Калинов) мост** – огромная каменная глыба, с узкой тропой, соединившая берега глубокого каньона реки Кызылкол .

Ниже гремит 40-метровый **водопад Султан.**

И сразу после водопада Султан, буквально в 100м начинаются **минеральные источники Джылысу.** Здесь, на высоте 2150метров, уже целый поселок. Сотни людей отдыхают и лечатся.

Рядом 5-10 метровые островерхие останцы из твердой скальной породы.  
*Долина замков.*

Выше по реке с ледника Карачаул, в пяти километрах, где оборудована база ПСП Кисловодского ПСО, находится *«серебряный источник»*. Что интересно, действует только в августе.

По пути к Северному приюту можно выйти в долину *каменных грибов*.

#### **4.8.4. Верховье долины р. Битиктюбекол**

*Минеральные источники Джыглысу КЧР.* Оборудованы минеральные и грязевые ванны, тоже на основе нескольких целебных источников.

Конечно, это далеко не полный перечень интересных объектов. Повсюдуobeliski, мемориальные доски, напоминающие о кровопролитных боях ледовые

воронки, каменные грибы, причудливые скалы-башни, обилие водопадов в верховьях реки Малка, озера. И многие, многие другие красоты в этом удивительном крае – **Приэльбрусье**.

### **4.9. Дополнительные сведения**

#### **4.9.1. О районе прохождения маршрута**

В течение нескольких последних лет мы совершили много маршрутов в этом районе, в Приэльбрусье, особенно на восточных, северных и западных склонах самой вершины и по ближайшим хребтам. В отличие от других, этот район Кавказа пока имеет уникальную доступность и хорошие подъезды. На большую часть этого района не нужно оформлять пропуска. Достаточно легко можно подъехать и из Кисловодска, около 100 км, прямо к склонам Эльбруса, и из Невинномысска, 170 км, до аула Хурзук. И для нас, для ульяновцев, это, вообще, самый ближний горный район.

Природными достопримечательностями, да, и историческими тоже, район не обделён: скалы, ледники, озёра, водопады, минеральные источники, лечебные ванны, народные курорты, «боевые перевалы» - всё это имеется.

Ну а красавец Эльбрус просто завораживает красотой своих пока ещё чистых северных склонов.

Развита сеть поисково-спасательных формирований МЧС: имеются базы и в Кисловодске и в Черкесске. Выше расположены поисково-спасательные отряды в долине реки Битюктюбе (КЧР), в нижней части урочища Ирахиссырт и ещё выше, у Северного Приюта (приют Н. Олейникова), КБР.

В спортивном отношении имеются перевалы и для «единичек», и для «двоек», и для «троек». И высотность их хорошая: можно планировать маршрут на высотах выше 4000 м. Ну, и в последние годы было совершено несколько первопрохождений перевалов 2Б. Значит и маршруты 4-й категории сложности можно планировать.

#### 4.9.2. Личное снаряжение

Наименование	Кол.	Наименование	Кол.
Ботинки +шнурки+стельки*	1 кт.	Коврик	1 шт.
Стельки +шнурки зап. к ботин.	1 кт.	рюкзак + з.ч.	1 кт.
Чехлы к ботинкам	1 пар.	Паста+щётка+мыло+ полотенц+чех.	1 кт.
Кроссовки +стельки+шнурки	1 кт	Кружка+миска+ложка+чехол	1 кт
Фонарики	1 пар	Сидушка	1 шт.
Шлёпки	1 пар	Спички	1 кор.
Носки х/б	1+1 пар.	Сумка подвездная	1 шт.
Носки синтетические	1 пар	Наколенник (кому надо)	1-2 шт.
Носки тёплые	2 пар.	Расчёска	1 шт.
Трусы + плавки	1 кт.	Очки оптика+чехол (кому надо)	1 кт
Купальный костюм (женщина)	1 кт	Мед. полис	1 шт.
Брюки подвездные	1 шт.	Страховка от несчастн случая	1 шт
Брюки трико х/б	1 шт.	Мед. справка (физдиспансер)	1 шт
Брюки тёплые	1 шт	Паспорт	1 шт.
Брюки штормовые	1 шт.	Блокнот + карандаш + ручка	1 кт
Шорты	1 шт.	Мешок п/э большой	4 шт.
Футболка	2 шт	Лекарства индивидуальные	1 кт
Ковбойка	1 шт	Блокировочная ф10 3-5м.	1 шт.
Кофта или свитер	1 шт.	Карабин лёгкий	1 шт.
Куртка+чехол большая	1 кт.	Прусик	1 шт.
Анарак	1 шт.	Ледоруб	1 шт.
Шапочка тёплая	1 шт.	Верёвка Ф6 - 5м.	1 шт.
Каска	1 шт.	Палки трекинговые +чехол	1 пар
Перчатки	1 пар	Скотч 19 мм	1 рул
Накидка от дождя	1 шт.	Зажигалка	1 шт
Платочек носовой	1 шт.	Бумага туалетная	1 рул
Очки защитные + чехол	1 кт.	Продукты личные	1 кт
Мешок для одежды	1 шт.	Деньги	+
Помада гигиеническая	1 тюб.	Документ от ковид 19	1 шт
Термобельё	1 кт	Сумка для мелочей	1 шт
Резинка жевательная	1 уп		

#### 4.9.3. Командное снаряжение. Распределение.

№ п/п	наименование	Кол.	Ва-ся	Настя	Иль-мир	Влад	Миша	
1	Документы в комплекте	1 кт	0,32					0,34
2	Аптечка в комплекте	1 кт		0,98				0,98
3	Ремнабор в комплекте	1 кт			0,6			0,6
4	Палатка в комплекте	1 кт			1,59	2,37		3,96
5	Спальник	2 шт		1,98	1,45		1,95	5,38
6	Компас	1 шт	0,04					0,04
7	Навигатор в комплекте	1 кт		+		0,24		0,24
8	Лупа	1 шт	0,02					0,02
9	Фонарь дальн. в компл.	1 кт	0,12					0,12
10	Фонарь налобн в компл.	1 кт			0,1			0,1
11	Нож	2 шт	0,1	0,15				0,25
12	Кухня в комплекте	1 кт	1,55					1,55
13	Горелка в комплекте	1 кт				0,61		0,61
14	Топливо в комплекте	126						в пит
15	Диктофон в комплекте	1 кт	0,11					0,11
16	Телефон сотовый	2 шт	0,13			0,13		0,26
17	Фотоаппарат в к-те	2 шт	0,6			+		0,6

18	Верёвка в чехле	21м					1,26	1,26
19	Мыло хозяйствен.	1кус		0,16				0,16
20	Весы	1кг	0,09					0,09
21	Термометр	-						-
22	Зеркальце	1шт	0,01					0,01
23	Стеклоткань	1шт				0,28		0,28
24	Восьмёрка	1шт					0,13	0,13
25	Спирт	0,5		0,44				0,44
26	Флаг Горизонта	1шт	0,15					0,15
27	Беседка	1шт					0,31	0,31
28	Шейкер	1шт	0,09					0,09
29	Термо контейнер	1шт	0,15					0,15
30	Аккумулятор для телефона	-	-			+		-
31	Батарей к навигатору	10шт	0,24					0,24
32	Зарядное к телефону	1шт	0,03					0,03
			3,77	3,71	3,74	3,35	3,65	
	Всего $18,5:5=3,7\text{кг}$		Вася	Настя	Ильир	Влад	Миша	

#### 4.9.4. Использование некоторого снаряжен

Какое оно было у нашей команды?

Вошли в обиход рабочие перчатки х/б. Конечно, рукавицы для страховки тоже были.

До сих пор пользуемся накидками, изготовленными из целого куска полиэтилена в форме трубы. Для дачных нужд он продаётся. Ширина его в рулоне 1,5 м. Используем кусок длиной то же около 1,5 м: одну сторону прошиваем, в углу прорезаем для лица отверстие и готово. В нём тепло, воду не пропускает и накрывает рюкзак полностью. А уж сидя пережидать сильный порыв дождя вообще хорошо: полностью в полиэтилене и тепло.

Помимо общей медицинской аптечки брали и индивидуальные аптечки. Каждый знает свои болячки: получается дешевле.

*Командное снаряжение.*

Конечно, палатки местного производства слабоваты для высокогорья, но ничего, выдержали. Под дно палаток брали плёнки, чтобы улучшить гидроизоляцию.

Налобные фонари были почти у всех. И один был с направленным лучом, но тоже светодиодный: очень пригодился при восхождении – ведь, вышли ночью.

Кухня состояла из кастрюли, автоклава своего производства, куска стеклоткани, половника, мерной кружки (из личного комплекта). Без автоклава мы в горы не ходим.

*Питание.*

Система времён СССР. Крупы, пакеты, перекус. Утром готовили второе и третье блюда; в обед - первое и третье и перекус; ужин - второе и третье. Видовое количество блюд минимизировали. Так как готовили в автоклаве, то блюдо доводили до кипения в автоклаве, и оно на камнях варилось, а в это время готовили на примусе третье блюдо - чай или кофе.

На перекус употребляли колбасу в вакуумной упаковке, халву, сало.

Суточный вес продуктов у нас был менее 500-550 г.

#### 4.10. Смета расходов.

Расход	Кол.	Сумма на 1 чел. руб.	На группу 5 чел. руб.
<b>Подъезды, выезды</b>			
Проезд по железной дороге до г. Невинномысск и обратно		7271-20	7271-20
То же детский		3799-20	15196-80
Подъезд заказным транспортом до аула Кард-Джурт и обратно от аула Хурзук		2000-	10000-
<b>Питание, медицина, снаряжение, топливо</b>			
Питание на маршруте командное		2053-20	10266-
Питание на маршруте личное, примерно		650-	3250-
Питание в дороге туда брали из дома		400-	2000-
Питание в дороге оттуда брали каждый		300-	1500-
Медикаменты в аптечку		620-82	3104-10
Элементы питания к навигаторам, фотоаппаратам, весам, фонарям, диктофону	26шт	420-80	2104
Газ (1б=450г,10б=220г)	11бал	388-	1940
<b>Другие расходы</b>			
Ремонтный набор		50-	250-
Бумага, картриджи		100-	500-
Страховка спортсмена		300-	1500-
ВСЕГО: расходы взрослого		14554-02	58632-10
ВСЕГО: расходы ребёнка		11082-02	

#### 4.11. Итоги, выводы и рекомендации по прохождению этого маршрута

Маршрут пройден. По продолжительности, протяжённости и набору определяющих препятствий маршрут соответствует минимальному набору горной 2 категории сложности.

Сложности при прохождении заключались не только в прохождении категорированных перевалов, но и каньонов, переправ, трудно проходимого леса и ориентирования и поиска пути в нём.

Долина реки Чемарткол, долины её притоков трудно проходимые (хотя безусловно красивые). Реку Чемарткол можно перейти вброд.

Если коротко и точно, то с 3-его по 9-й день состояние погоды просто не позволяло проходить маршрут.

## 4.12. Приложения

### 4.12.1. Скан-копия именной заявки.

В главную судейскую коллегию  
Чемпионата Ульяновской области по  
спортивному туризму в группе дисциплин  
«маршрут».  
От УМД ОО СТК «Спортивный туристский  
клуб Горизонт»

#### ЗАЯВКА

Просим допустить к участию в соревнованиях команду, прошедшую спортивный туристский горный маршрут 2-ой категории сложности по Центральному Кавказу с 15 по 29 июля 2022г. в следующем составе:

№ п/п	Фамилия, Имя, Отчество участника	Дата рождения	Спортивная квалификация	Медицинский допуск <small>слово «допущен», подпись и печать врача напротив каждого участника</small>	Прим.
1	Обмелюхина Анастасия Андреевна	07.11.2008	б/р	Справка	
2	Петрушенко Михаил Владиславов	11.05.2006	б/р-	Справка	
3	Сапрыкин Василий Павлович	01.03. 1947	МС	Справка	
4	Хасанов Ильмир Наилевич	20.04 2007	б/р	Справка	
5	Шахов Владислав	17.02.2006	2	Справка	

Всего допущено к соревнованиям 5 человек. Не допущено нет человек,  
в том числе

ФИО не допущенных

М.П. \_\_\_\_\_ Врач \_\_\_\_\_ / \_\_\_\_\_  
Печать медицинского учреждения подпись врача расшифровка подписи врача

Представитель команды В. Сапрыкин

Тренер команды В. Сапрыкин



Руководитель командирующей организации В. Сапрыкин  
Подпись \_\_\_\_\_ Ф.И.О. В. Сапрыкин  
«10» 07 2022 года

\*Ставя подпись, участник спортивных соревнований дает свое согласие на обработку персональных данных (сбор, систематизацию, накопление, хранение, уточнение, использование, распространение, обезличивание), а также иных действий, необходимых для обработки персональных данных в рамках проведения официальных спортивных соревнований в соответствии с ФЗ № 152-ФЗ от 27.07.2006 г.

## 4.12.2. Скан-копия маршрутной книжки

Команда спортивных туристов Ульяновской местной общественной организации «Спортивный туристский клуб «Горизонт»

Указать организацию  
В составе 5 чел. в сроки с 15.07 по 29.07.2022 г. проходит горный маршрут (Активная часть маршрута) второй категории сложности на Центральном Кавказе в Приэльбрусье.  
Указать территорию и границы маршрута

Капитан команды **Василий Павлович Сапрыкин**  
Ф. И. О.

Тренер команды **Василий Павлович Сапрыкин**  
Ф. И. О.

Руководитель **Василий Павлович Сапрыкин**  
организации  
Подпись: *В.П. Сапрыкин* РАСШИФРОВКА ПОДПИСИ

Стр 2

Сведения о составе команды

№ п/п	Ф. И. О.	Год рождения	Пол	Опыт***	Проживание, телефон	Телефон ближайшего человека	Ростом в принятии своей доли ответственности на маршруте**
1*	Сапрыкин Василий Павлович	1947	м	5Р, 6У	ул.40 лет Победы, 8-347; 89603640602	89053486178	<i>Василий</i>
2	Обмелюхина Анастасия Андреев	2008	ж	СП	пр. Лен. Комсомола, 33-20; 89272727289	8927985551 89372743950	<i>Анастасия</i>
3	Хасанов Ильмир Навлевич	2007	м	СП	б-р Фестивальный, 22-456; 89278275232	89631286710 89278291235	<i>Ильмир</i>
4	Шахов Владислав	2006	м	2У	пр. Филатова, 19-144; 89061424199	89648572866 89033380791	<i>Шахов</i>
5	Грызунцов Илья Евгеньевич	2007	м	СП	ул. 40-летия Победы; 16-57; 89176345687	89378863369	<i>Илья</i>
6	Метрич Анну Михайловна	2006	ж	СП	пр. Лен. Комсомола, 23-213; 89033600884	89022464814	<i>Анна</i>
7	Ильин Владислав						
8							
9							

Соответствие опыта проверки член МКК *В.П. Сапрыкин*

Стр 3

10							
11							
12							

\* Под №1 данные на капитана команды. Ниже в алфавитном порядке  
\*\* участник подготовлен, не имеет противопоказаний по состоянию здоровья, способен обеспечить свою безопасность, может работать в составе команды.  
\*\*\* указать максимальный опыт участия и руководства по в данном виде туризма. Пример: 2У или 3Р. СП – специальная подготовка по виду в секции, школе, клубе, участие в соревнованиях «дистанция горные».

Стр 4

Нитка маршрута.

Дата*	День пути	Суточные переходы на маршруте, препятствия, исполь-зование транспорта, рд., выходы, разведки, обходы и др.	Км	Примеч. (места bivouак, др.)
13-15.07	0	г. Ульяновск – г. Невиномисск.	1625	Поезд
15.07	1	г. Невиномисск – мост ч/з Кубань у устья р. Кильяку.	130	Автотр-т
15.07	1	Вдоль р. Кильяку – до устья.	6,0	Пешком
16.07	2	По тропе до оз. Хурьмалъ.	6,8	Пешком
17-19.07	3-5	Кустур р. Чучхур - по верхней тропе влево от долины р. Чучхур - вдоль р. Перевальная - пер. Чечарт (н/к, 3132) - спуск к р. Чечартол - слияние истоков р. от пер. Шахты.	25,2	Пешком
20.07	6	Ч/з пер. Шахты (1Б, 3300) – исток р. Кочукикол – обход в.2920.7 – мин. источник (траверсины).	12,0	Пешком
21.07	7	Ч/з пер. Повальже (1Б, 3383) – дол. р. Кызылсух – пер. Бурунташ (н/к, 3086).	10,8	Пешком
22.07	8	Ч/з пер. Балкбаш (1А, 3691) – мин. источник Джамгысу КЧР.	13,2	Пешком
23.07	9	Дневка.	0	Пешком
24.07	10	Вдоль р. от левой ветви лед. Бишкитобе – «царские ворота» - траверс хребта ч/з пер. Пастухова на седловину пер. Кольцевой (в сумме 1Б, 3500).	11,7	Пешком
25.07	11	Спуск к языку лед. Кюкюрлю – дол. р. Уллухурук – под пер. Крузозорный.	8,4	Пешком
26.07	12	Ч/з пер. Крузозорный (1Б, 3300) – дол. р. Кичиктекол.	8,0	Пешком
27.07	13	По дол. р. р. Кичиктекол, Уллухурук - устье р. Енукол.	17,2	Пешком
28.07		Подготовка к отезду.	0	Пешком
29.07		Устье р. Енукол – аул. Хурук.	3,6	Пешком
29.07		Аул Хурук – г. Невиномисск.	170	Автотр-т
30.07		г. Невиномисск - г. Ульяновск.	1625	Поезд
-1.08				
		Всего пешком км	122,9	

Схема маршрута М 1: 100000 прилагается

Стр. 5

Запасные варианты

В случае отставания от графика исключить прохождение пер. Крузозорный а выходить к а. Хурук по дол. р. Уллухурук.

Сложные участки маршрута и способы их преодоления

Перебрамы через реки, движение по ледникам, моренам, осипным и травянистым склонам, преодоление крутых скальных и ледовых участков, трещин, организация bivouак, выполнение требований техники безопасности и рекомендаций поведения при различных погодных факторах и атмосферных явлениях в горах будут осуществляться согласно правил, требований и рекомендаций в учебной и методической литературе по альпинизму и горному туризму.

Стр 6

Обязательства членов команды

- Члены команды прошли необходимую и достаточную подготовку к данному маршруту и имеют все необходимые средства для организации жизни и обеспечения безопасности при прохождении маршрута.
- Участники данного мероприятия обязуются безусловно выполнять все требования и условия, касающиеся пребывания на данной территории.
- В случае возникновения чрезвычайных обстоятельств команда выходит с маршрута к ближайшему населённому пункту или месту размещения структуры МЧС или (и) сообщает об этом.

Обязательства команды подтверждаем:

Капитан команды *В.П. Сапрыкин* (В. П. Сапрыкин)  
Тренер команды *В.П. Сапрыкин* (В. П. Сапрыкин)

Контрольные сроки

Группа должна явиться (сообщить по телефону) о дате начала прохождения и о начальной точке маршрута (в течении 24 часов). Дата: 15.07.2022.  
Начальная точка: мост через р. Кубань у устья р. Кильяку.  
Кому, телефон: ПСС в г. Черкесск (или онлайн заявка на идентификатор). Ульяновская ОМКК - 89063908083.  
И о дате окончания прохождения и о конечной точке маршрута (в течении 24 часов). Дата 29.07.2022.  
Конечная точка: аул Хурук.  
Кому, телефон: ПСС в г. Черкесск (или что в идентификаторе). Ульяновская ОМКК - 89063908083.  
Стр 7

Результаты рассмотрения документов в маршрутно - квалификационной комиссии

Маршрутно – квалификационная комиссия (комиссия по допуску к соревнованиям) Ульяновская областная рассмотрела заявочные документы и считает:

- Участники имеют необходимые документы в соответствии с требованиями Правил вида спорта «спортивный туризм» 2021г. и Стандарта по виду спорта «спортивный туризм».
- Маршрут соответствует требованиям Правил вида спорта «спортивный туризм» 2021г.
- Предложения по маршруту: *в в. форме пометки на плане маршрута в плане маршрута и в форме bivouак на маршруте в виде карточек-предложений*

Председатель МКК *В.П. Сапрыкин*

Стр 8

#### 4.12.3. Координаты и высоты точек

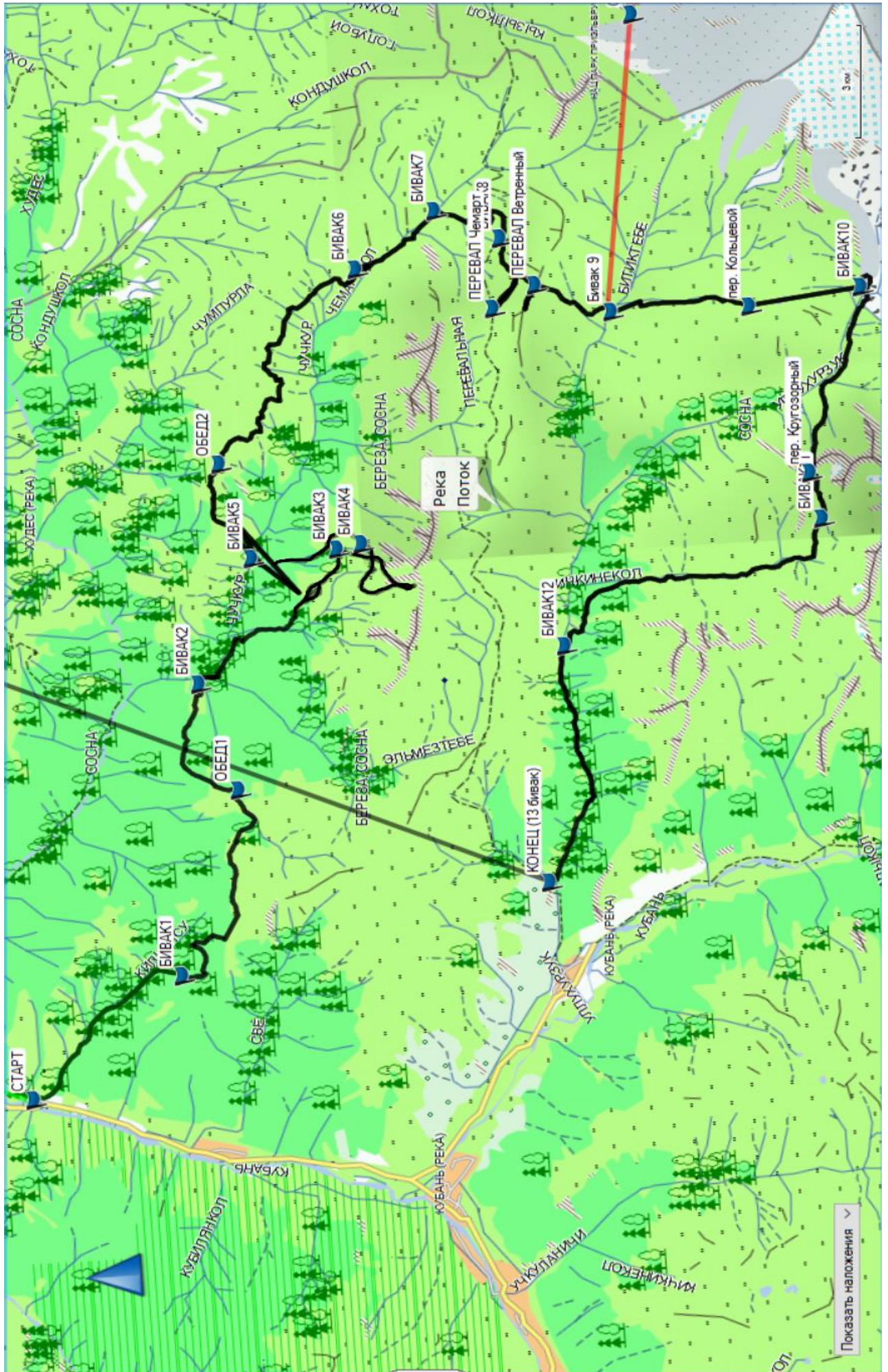
Название	Координаты	Высота м
<b>1-й день активной части маршрута</b>		
Бивак в средней части дол. р. Кильяксу	N43° 30.507' E42° 09.839'	1836
<b>2-й день активной части маршрута</b>		
Оз. Хурлыкёль	N43°29.618' E42°12.999'	2059 м
Бивак в 500м ниже устья р. Эльмезтебе	N43° 30.024' E42° 14.878'	1570
<b>2-й день активной части маршрута</b>		
<b>3-й день активной части маршрута</b>		
Бивак 3	N43° 28.126' E42° 17.075'	2383
<b>4-й день активной части маршрута</b>		
Бивак 4	N43° 27.807' E42° 17.139'	2637
<b>5-й день активной части маршрута</b>		
Бивак 5	N43° 29.232' E42° 17.001'	1645
<b>6-й день активной части маршрута</b>		
Бивак 6	N43° 27.626' E42° 21.905'	2300
<b>7-й день активной части маршрута</b>		
Бивак 7	N43° 26.562' E42° 22.838'	2482
<b>8-й день активной части маршрута</b>		
Бивак 8	N43° 25.746' E42° 22.295'	2948
<b>9-й день активной части маршрута</b>		
Бивак 9	N43° 24.384' E42° 20.910'	2571
<b>10-й день активной части маршрута</b>		
Бивак 10	N43° 21.160' E42° 21.085'	2781
<b>11-й день активной части маршрута</b>		
Бивак 11	N43° 21.872' E42° 17.109'	3052
Бивак 12	N43° 25.291' E42° 15.165'	1957 м
Бивак 13	N43° 25.703' E42° 11.083'	1645 м
<b>Перевалы</b>		
Перевал Чемарт	N43° 25.900' E42° 21.090'	3132
Перевал Ветренный	N43° 25.340' E42° 21.451'	3339
Перевал Кольцевой	N43° 22.609' E42° 20.861'	3350
Перевал Кругозорный	N43° 21.984' E42° 17.914'	3300



#### 4.12.4. Обзорная карта маршрута



4.12.5. Нитка маршрута с навигатора, нанесённая на карту



#### 4.12.6. Высотный профиль маршрута. 1-я часть.

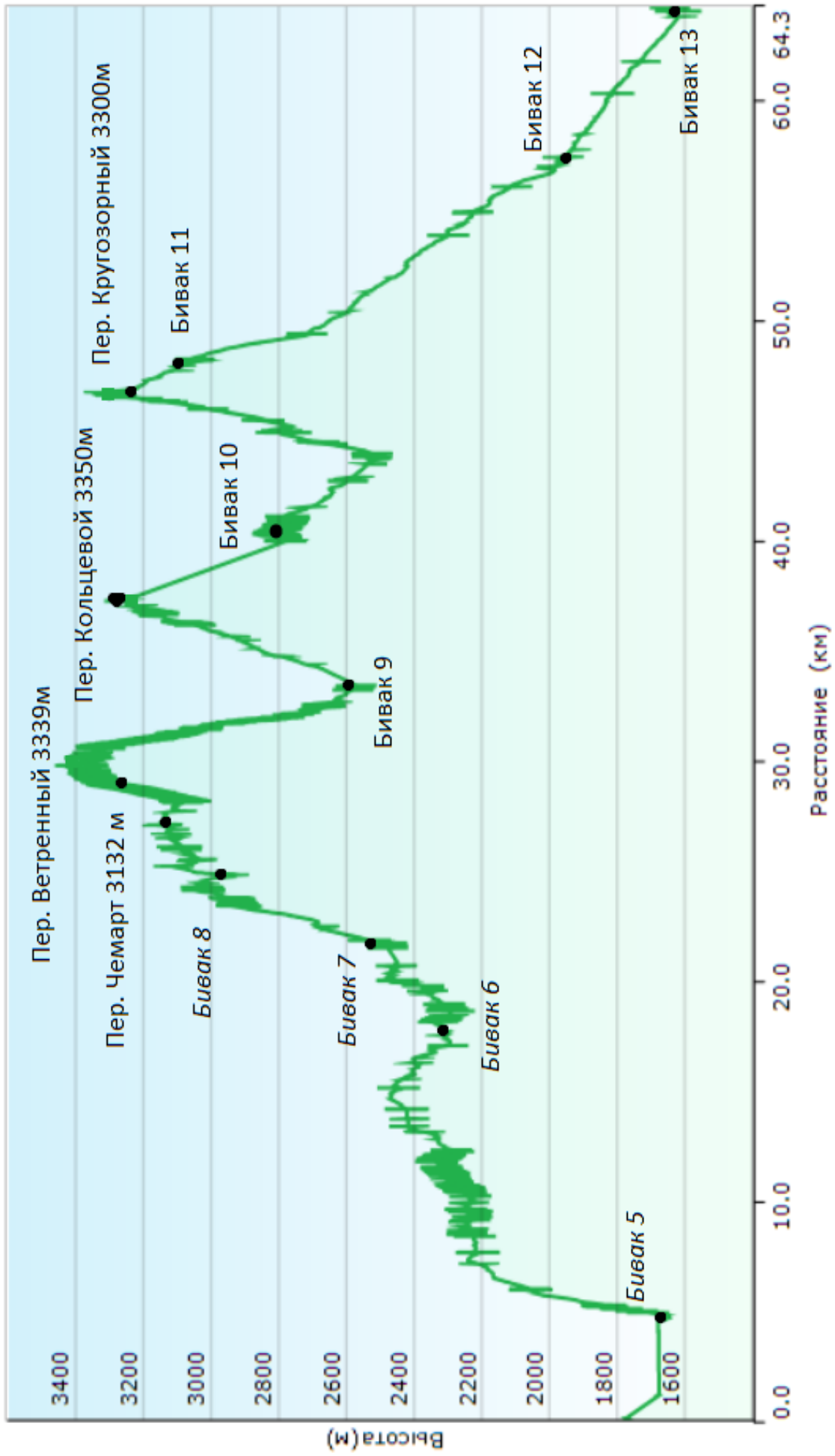
К сожалению, не всё гладко было с навигатором. В первые же дни поняли: батареек не хватит. Что-то они быстро разряжались. Несколько раз в эти «водяные» дни навигатор отказывал.

И вот профиль как-то собрали и разместили в 3-частях.



#### 2-я часть





6.4. Высотный профиль-график маршрута

#### 4.12.7. Копии записок с перевалов

Контрольная записка

Группа туристов из г. Десногорска, в количестве 5 человек, совершая горное туристское путешествие к.с в Приэльбрусье, вышла к туру перевала Кольцевой (1А, 3350), со стороны устья р. Чайтчесу 11.30 «23» 07 2022 года

Состояние группы: боевое Погода: облачно, шквальный ветер

Снята записка группы: «Походники Пензы»

от «19» 07 22 года к.с под руководством Федосеева Михаила

Начато движение по маршруту в сторону: дол. р. Уллухурзук в 11.45 мин.

Состав группы: Еремин А.В. (руководитель), Еремин И.А. (2012г.р.), Елизов А.М. (2002г.р.), Амельченко Г.А. (2005г.р.), Никонов И.Е. (2004г.р.), Алхимов С.Н., Алхимов Б.С. (2013г.р.)

Адрес руководителя: e\_a\_v@bk.ru, тел.: +79107831579.


ОТЛИЧНОЙ ПОГОДЫ ЗАМЕЧАТЕЛЬНЫХ ВИДОВ И ВОЗДУШНЫХ РЮКЗАКОВ!!!

Движение от тура начато в 17.00 «6» июля 2022 года.

Руководитель: Татьяна  
tatiana.liska@gmail.com  
vk.com/tatiana.sterlikova

Группа «Вылазки»: <http://vk.com/sallies74>

Если вы сняли эту записку, сообщите нам, пожалуйста!



**Вылазки**

«6» июля 2022 года в 1350 команда турклуба «Вылазки» г. Челябинска, м/к № 28/2022, в количестве 12 человек, совершая горный поход первой категории сложности под руководством Татьяны Стерликовой, взшла на пер. Чемарт (н/к, 3137 м) со стороны пер. Бурзаташ

Направляемся в на Курортную долину пер. Бурзаташ

Погода: облачно, ветерок 16°с

Снята записка: от 10.08.2022 у ручья под скалами  
Мишина В.В.

Состояние группы: хорошее



С пер. Кругозорный

#### *4.12.7. Фотографии*



**Фото №95. Перевал Вечный 1А с юго-запада.**



**Фото №96. Вершина и стена Кюкюрлю из дол. р. Уллухурзук, с запада.**



**Фото №97. Озеро Хорикёль.**

## **5. Приложения**

### **5.1. Место регистрации в МЧС**

Через портал МЧС, сайт [www.mchs.gov.ru](http://www.mchs.gov.ru), получили идентификатор – 34398042. О выходе на маршрут и о его окончании звонили в г.Черкесск по телефонам 83472482370, 83472482369.

## 5.2. Характеристика маршрута

Протяженность – 113,1 км

Количество ходовых дней – 13. Всего 14

Пройдено локальных препятствий – 4

Максимальная высота подъёма – 3350 м

Количество ходовых часов – 86-00 час

Суммарный набор высоты – 7791 м

Суммарная потеря высоты – 7072 м.

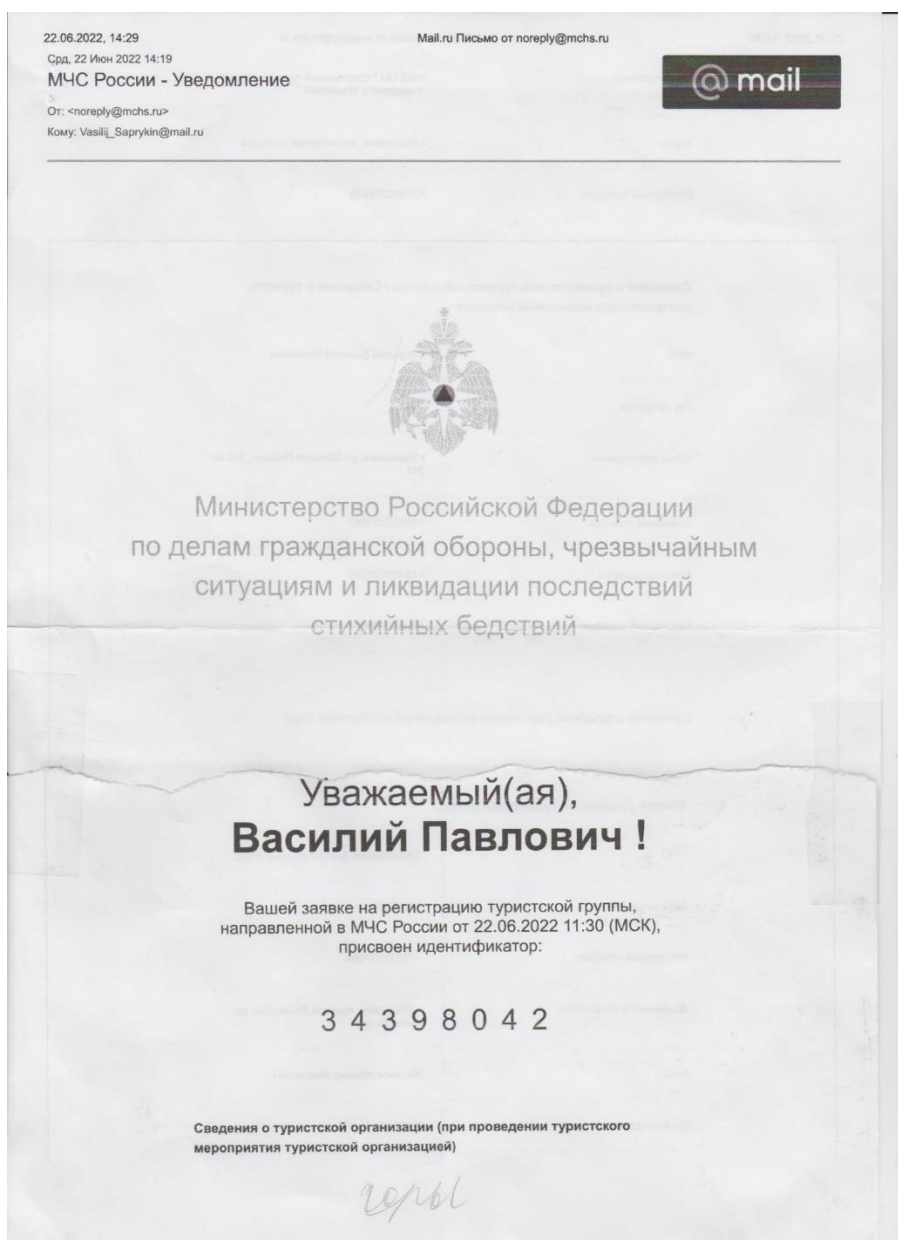
Средняя скорость – 8,7 км/день, км/час – 1,32.

Напряжённость по локальным препятствиям – 0,33 препятствия в день.

*\*Примечание:*

*Эти показатели могли бы использоваться для оценки горных маршрутов при определении рейтинга или места в соревнованиях.*

## 5.3. Копия идентификатора МЧС





## 6. Справка о совершённом туристском маршруте

Дисциплина (вид туризма)	«маршрут» (горный)
Название маршрута и его к.с.	горный, 2 к.с.
Номер маршрутной книжки	
Название организации проводившей маршрут* (турклуб, спортклуб, турфирма, учебное заведение и др.) с указанием административно-территориальной принадлежности	Ульяновская область, г. Ульяновск, Ульяновская местная детская общественная организация «Спортивный туристский клуб «Горизонт».
Ф.И.О. руководителя маршрут (полностью)	Сапрыкин Василий Павлович, 1947 г.р., МС
Домашний адрес	432072, г. Ульяновск, ул. 40-летия Победы, 8-347
Телефон	дом. (8422) 20-30-40, +7-960-364-06-02
Электронный адрес	vasilij_saprykin@mail.ru
Список участников маршрута: Ф.И.О. полностью по алфавиту, с указанием даты рождения и спортивной квалификации	Обмелюхина Анастасия Андреевна 07.11.2008 г.р., б/р
	Петрушенко Михаил Владиславович 05.05.2006 г.р., б/р
	Хасанов Ильмир Наилевич 20.04.2007 г.р., б/р
	Шахов Владислав Павлович 17.02.2006 г.р., III р-д
Название района проведения маршрута и подробная нитка маршрута с указанием общепринятых характеристик локальных препятствий (высота, к.т., первопрохождение и др.)	Центральный Кавказ, Приэльбрусье. Аул Карт-Джурт – дол. р. Кильяксу – оз. Хорлыкель – р. Чучхур, в 500м ниже устья р. Эльмезтебе, - левые склоны дол. р. Чучхур – попытка пересечения хр. Садырляр западнее вершины Садырляр (3314)–спуск по второму левому притоку (от слияния р. р Эльмезтебе, Чучхур) - переправа ч\з р. Чучхур – верховья правых склонов долины р. Чучхур, обход её правых притоков, – мин. источники у р. Чемарткол в 4-х км выше слияния с р. Чучхур – вдоль р. Чемарткол до её притока из-под пер. Шахты – рад. выход из каньона р. Чемарткол по левому склону ущелья р. из-под пер. Шахты – вдоль р. Чемарткол - вдоль её левого притока к пер. Чемарт – пер. Чемарт (н/к, 3132) – пер. Ветряный (1Б, 3339) – мин. источники Джыглысуу (КЧР) – пер. Кольцевой (1А, 3350) – лед. Кюкюртлю – переход ч/з лед. – по дол. р. Уллухурзук –пер.

	Кругозорный (1Б, 3300) – по дол. р. Кичкирнекол – по верх. тропе левого склона дол. р. Уллухурзук - спуск на грунтовую дорогу вдоль русла вниз до – аула Хурзук.
Сроки проведения маршрута в формате: дд.мм.гг - дд.мм.гг., продолжительность активной части в днях и протяженность зачетной части маршрута в километрах	15-28.07.22г. 13 ходовых дней, 113,1км
Название МКК оформившей допуск группы на маршрут	Ульяновская областная МКК 173-00-324220000.
Название МКК рассмотревшей и утвердившей отчет о маршруте	Ульяновская областная МКК 173-00-334320000.
Наличие элементов первопрохождений на маршруте	Была предпринята попытка пройти левыми склонами долину р. Чучхур от устья р. Эльмезтебе до р. из-под пер. Шахты. Частично прошли.
Изменение по фамильного или количественного состава участников	На последней части маршрута участница, ввиду физической усталости из-за непогоды не стала продолжать маршрут и ждала группу в ауле Хурзук у наших знакомых.
Прохождение не заявленных участков маршрута	По причине продолжительной непогоды (7 дн.), критически снизившей величину дневных переходов, сократили маршрут прохождениями пер. Чемарт и Ветряный, ранее мною хожеными.
Прохождение запасных вариантов маршрута	Запасные варианты не использовали
Прохождение маршрута вне календарного графика, утвержденного при заявке маршрута в МКК	нет
Использование на маршруте средств передвижения, не оговоренных при утверждении заявленного маршрута в МКК	нет
Наличие несчастных случаев в команде при прохождении маршрута (травмы, отморожения и др.)	нет