

ФЕДЕРАЦИЯ СПОРТИВНОГО ТУРИЗМА РОССИИ

Всероссийская организация по развития спортивного туризма

ФЕДЕРАЦИЯ СПОРТИВНОГО ТУРИЗМА УЛЬЯНОВСКОЙ ОБЛАСТИ

Организация по развития спортивного туризма в вашем регионе

НЕФОРМАЛЬНОЕ ОБЪЕДИНЕНИЕ ПУТЕШЕСТВЕННИКОВ «СОЛНЕЧНЫЙ КРУГ»

Клуб, объединение, группа, организовавшая спортивный маршрут

Отчёт о прохождении	пешеходного маршрута (вид туризма)
Категория сложности	первая
Район проведения похода	Барышский район Ульяновской области
Сроки проведения	30 апреля - 5 мая 2022 года

Маршрутная книжка №	3-22 П
Руководитель группы	Кушманцев Станислав Иванович
телефон	8-906-390-80-83
e-mail	stas61_k@mail.ru , www.stksplav.narod.ru , https://vk.com/id190203149

Маршрутно-квалификационная комиссия
<i>Федерации спортивного туризма Ульяновской области</i>
рассмотрела отчет и считает, что маршрут соответствует
Маршрут может быть зачтён
маршрут засчитывается, как / не засчитывается
Отчёт использовать в библиотеке
<i>МКК Федерации спортивного туризма Ульяновской области</i>

Судья маршрутной квалификации	
подпись	расшифровка подписи
Штамп МКК	Город Ульяновск 2022

Содержание

Раздел	Страница
1. Справочные сведения о маршруте	3
2. Список группы	4
3. Определяющие препятствия маршрута	5
3.1. Расчёт категории сложности маршрута	5
4. Обзорная карта маршрута	6
5. Запасные и аварийные варианты	6
6. Изменения маршрута	6
7. Оформление пропусков	6
8. Транспортные услуги	7
9. Примечания	7
10. Тактико-техническое описание	7
10.1. День первый, 30 апреля	8
10.2. День второй, 1 мая	10
10.3. День третий, 2 мая	15
10.4. День четвёртый, 3 мая	19
10.5. День пятый, 4 мая	24
10.6. День шестой, 5 мая	28
11. Координаты объектов	31
12. Перечень наиболее интересных объектов маршрута	31
13. Смета расходов	33
14. Итоги, выводы, рекомендации	33

1. Справочные сведения о маршруте

Вид туризма (маршрут)	пешеходный
Название маршрута и его к.с.	первая
Номер маршрутной книжки	3-22П
Название организации проводившей маршрут* (турклуб, спортклуб, учебное заведение и др.) с указанием административно-территориальной принадлежности	Неформальное объединение путешественников «Солнечный круг»
Ф.И.О. руководителя маршрута	Кушманцев Станислав Иванович
телефон	8-906-390-80-83
e-mail	stas61_k@mail.ru, www.stksplav.narod.ru
Список участников маршрута: Ф.И.О. полностью по алфавиту	
	Пескова Елена Викторовна
	Пиколова Ольга Юрьевна
	Попова Владислава Владимировна
	Старостин Глеб Максимович
	Яду Алексей Николаевич
Маршрут пройден/не пройден	Пройден полностью
Район проведения маршрута	Ульяновская область, Барышский район
Подробная нитка маршрута с указанием общепринятых характеристик локальных препятствий (высота, к.т., первопрохождение и др.) – без сокращений!	Посёлок Акшут - южный, юго-западный истоки ручья Козий - урочище Кордон Каторга - северо-западный исток ручья Козий - родник Каменный Ключ (северный исток ручья Козий) - урочище Лопата - истоки безымянного ручья - Святой источник на правом берегу реки Чевиль - истоки реки Мурка - озеро Становое - болото Верхнее - озеро Крячек - урочище Эстонский - болото безымянное - болото Собачий Бор - болото Лебяжье - болото Клюквенное - урочище Бутырский торфоучасток - пруд в истоках реки Сизляй - река Сизляй - устье реки Чёрная Речка - река Чёрная Речка - урочище Чёрная Речка - пруд на реке Чёрная Речка - болото Вечное (радиально) - ручей Козий (восточный родник) - пруд в истоках ручья Козий - посёлок Акшут
Сроки проведения маршрута в формате: дд.мм.гг - дд.мм.гг.,	30.04.2022 - 5.05.2022
продолжительность активной части в днях	6 дней
протяженность зачетной части маршрута в километрах	125 всего, 118 в зачёт
Название МКК оформившей допуск группы на маршрут	МКК Федерации спортивного туризма Ульяновской области
Название МКК рассмотревшей и утвердившей отчет о маршруте	МКК Федерации спортивного туризма Ульяновской области
Шифр:	173-51-334320000
Наличие элементов первопрохождений на маршруте	нет
Изменение пофамильного или количественного состава участников	нет
Прохождение не заявленных участков маршрута	нет
Прохождение запасных вариантов маршрута	нет
Прохождение маршрута вне календарного графика, утверждённого при заявке маршрута в МКК	нет
Использование на маршруте средств передвижения, не оговорённых при утверждении заявленного маршрута в МКК	нет
Наличие несчастных случаев в команде при прохождении маршрута (травмы, обморожения и др.)	нет

* группы, выступающие самостоятельно, указывают только административно-территориальную принадлежность группы



2. Список группы (заполняется по алфавиту, кроме руководителя)

№ п/п	Фамилия, имя, отчество	Год рождения	Домашний адрес	Туристский опыт по данному виду туризма (год, район, к.с., У/Р)	Должность в походе
1	Кушманцев Станислав Иванович	24.08. 1961	Ульяновск, 8-906-390-80-83, stas61_k@mail.ru	2020-2ПР-Ульян. обл. 2021-1ПР-Ульян. обл.	Руководитель, фотограф
2	Пескова Елена Викторовна	17.12. 1981	Ульяновск, +7-902-357-22-88	ПВД	Завхоз
3	Пиколова Ольга Юрьевна	02.08. 1985	г. Ульяновск, +7-917-051-59-33	2019-2ПУ-Чувашия 2020-2ПУ-Ульян. обл. 2021-2ПУ- Ульян. обл.	Казначей, медик
4	Попова Владислава Владимировна	30.09. 1999	г. Ульяновск +7-906-144-43-48	2021-1ПУ- Ульян. обл.	Фотограф
5	Старостин Глеб Максимович	1995	Ульяновск, +7-906-143-94-91	2017-2ГУ-Тянь-Шань, 2019-1ПУ-Крым 2021-1ПУ- Ульян. обл.	Реммастер, штурман
6	Яду Алексей Николаевич	23.08. 1977	Ульяновск, +7-9510-939-222	ПВД	Краевед

Следует сказать, что состав группы изначально планировался большим. В тренировочном выходе 23-24 апреля участвовало 14 человек, но в последствие, многие отказались по разным причинам. Тем не менее, выход состоялся, на котором были отработаны заранее планируемые темы (в рамках проводимой Школы Туризма на базе штаб-квартиры РГО): наличие личного снаряжения, работа с групповым снаряжением, знакомство с дневным графиком движения, разведение костра, приготовление пищи. Кроме того, были проведены занятия по переправам через реки различными способами: переправа по бревну с шестом, переправа по бревну с перилами, навесная переправа (смотри фото ниже).



Группа в селе Лесное Никольское перед стартом.
Переправа через приток реки Майна.



Переправа по бревну через реку Майна.



Переправа через старицы реки Майна.



Навесная переправа через реку Майна.



Группа на устье реки Кандалка (впадает в реку Майна).

3. Определяющие препятствия маршрута

3.1.

Название /вид локального препятствия	Категория трудности	Характеристика	Способ преодоления
Северный исток ручья Козий	н/к	Ширина 1,5 м, глубина 0,5 м	Переправа по бревну
Безымянный ручей	н/к	Ширина 3 м, глубина 0,3 м	Переправа по бревну
Безымянный ручей	н/к	Ширина 2 м, глубина 0,3 м	Переправа прыжком
Осушительный канал	н/к	Ширина 7 м, глубина 1,2 м	Переправа по бревну
Осушительный канал	н/к	Ширина 5 м	По бобровой плотине
Осушительный канал	н/к	Ширина 4 м	По бобровой плотине
Ручей Козий	н/к	Ширина 3 м, глубина около 0,5 м	Переправа прыжком

Количество баллов за ЛПП: 0,5 балла (н/к) x 7 переправ = 3,5 балла;

3.2. Расчет категории сложности пешеходного маршрута по Барышскому району Ульяновской области, с 30 апреля по 5 мая 2022 года

№	Показатели маршрута	Баллы	
		Норматив	Факт
1	Продолжительность маршрута	6	6
2	Протяженность маршрута	100	125
3	Локальные препятствия (не более 10 баллов):	10	3,5

4	Протяженные препятствия:	12	4,2
5	Коэффициент труднопроходимости района (К)	-	0,28
6	Географический показатель района (Г)	-	1
8	Автономность маршрута (максимум)	-	1
9	Коэффициент перепада высот на маршруте (К)	-	1,148
10	Интегральная оценка маршрута	-	1,148
	Общее количество баллов	7-20	8,848

1. Оценка категорируемого маршрута по протяженным препятствиям:

$$\text{ППб} = K_t \times \text{ППор} \times (L_{\text{мар}} / L), \text{ где}$$

K_t - коэффициент труднопроходимости района, определяемый по Таблице 3 для района, в котором проложен категорируемый маршрут, = 0,28;

ППор - количество баллов за протяженные препятствия маршрута из Таблицы 1 для категории сложности маршрута, определенной в п.1 Методики, = 12 баллов;

$L_{\text{мар}}$ - длина категорируемого маршрута = 125 км;

L - протяженность маршрута из Таблицы 1 для категории сложности маршрута, определенной в п.1 Методики = 100 км.

$$\text{ППб} = 0,28 \times 12 \times (125 / 100) = 4,2 \text{ балла за протяжённые препятствия}$$

2. Оценка сложности категорируемого маршрута по Географическому показателю района (Г) = 1 балл.

3. Оценка сложности категорируемого маршрута по Автономности маршрута (А) = 1 балл.

4. Оценка сложности категорируемого маршрута по суммарному перепаду высот на маршруте. Используя высотный график категорируемого маршрута, по формуле (2) определяется **коэффициент перепада высот**:

$$K = 1 + \Delta H / B, \text{ где}$$

K - коэффициент перепада высот,

ΔH – суммарный перепад высот на активной части маршрута, включая подъемы и спуски, выраженный в километрах;

$B = 12$ км – величина нормирования для перехода к безразмерным единицам.

$$K = 1 + \Delta H / B = 1 + 1,78 / 12 = 1,148$$

5. По формуле (3) определяется общая интегральная оценка категорируемого маршрута за район, учитывающая географический показатель района, суммарный перепад высот на маршруте и автономность маршрута:

$$\text{Рб} = G \times K \times A, \text{ где}$$

Рб – интегральная оценка категорируемого маршрута за район в баллах,

G – географический показатель района в баллах, = 1,

K – коэффициент перепада высот, = 1,148,

A – коэффициент автономности маршрута, = 1.

$$\text{Рб} = G \times K \times A = 1 \times 1,148 \times 1 = 1,148 \text{ балла - общая интегральная оценка.}$$

6. Общее количество баллов, набранных категорируемым маршрутом по всем показателям Таблицы 1, определяется по формуле (4) - суммированием баллов:

$$\text{КСб} = \text{ЛПб} + \text{ППб} + \text{Рб}, \text{ где}$$

КСб - общее количество баллов, набранное категорируемым маршрутом;

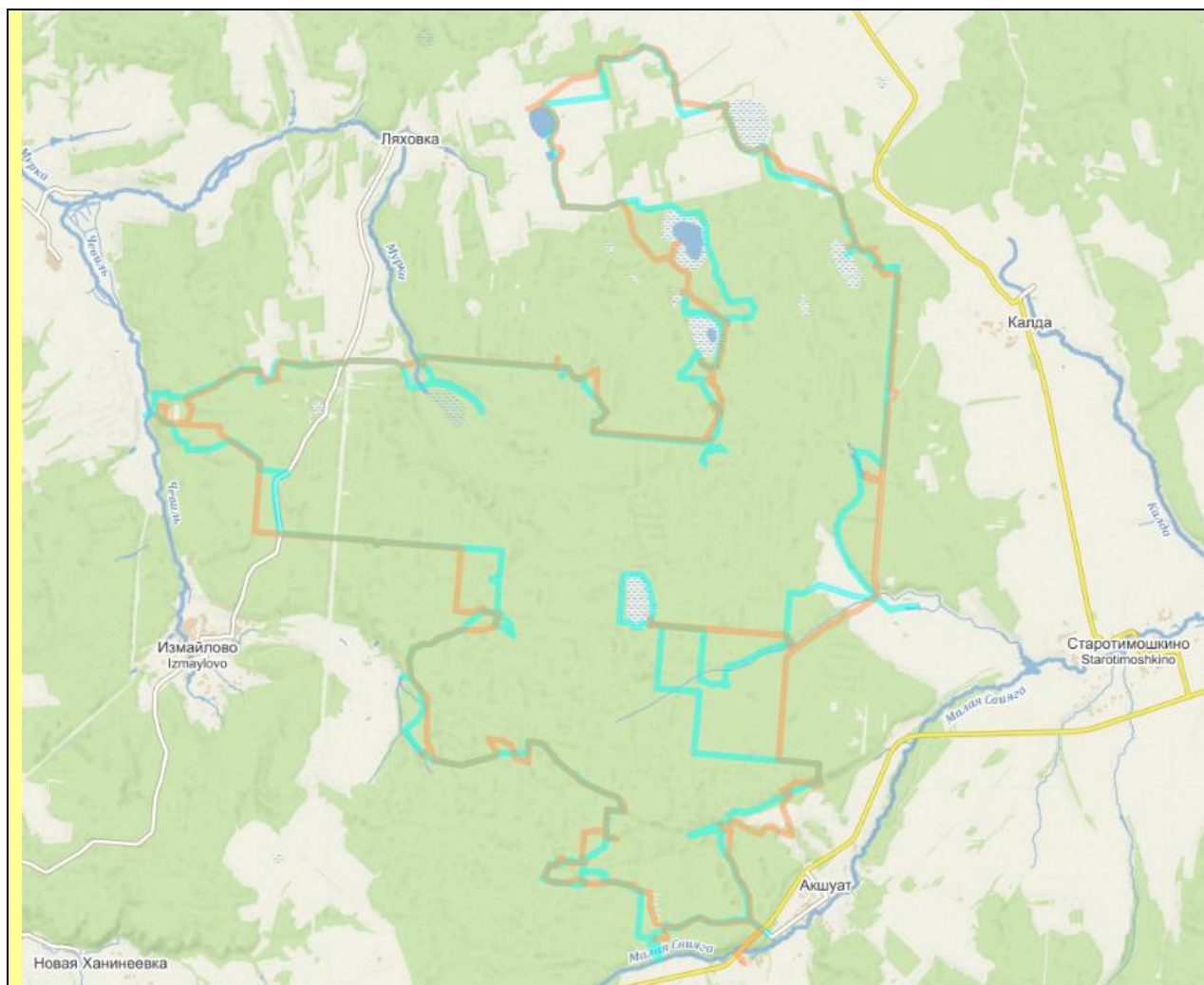
ЛПб и ППб – баллы за локальные и протяженные препятствия, соответственно, но не более идущих в зачет с соответствии с табл.1.

Рб - интегральная оценка категорируемого маршрута за район в баллах,

$$\text{КСб} = \text{ЛПб} + \text{ППб} + \text{Рб} = 3,5 + 4,2 + 1,148 = 8,848 \text{ балла,}$$

что соответствует маршруту первой категории сложности

4. Обзорная карта маршрута



Синий цвет - план, коричневый - факт

5. Запасные и аварийные варианты

№	Дата	Путь движения	На какой случай запланирован	Использовался или нет
1	1.05	М.н. - урочище Лопата - истоки безымянного ручья - истоки реки Мурка	Отставание от графика	Нет
2	3.05	М.н. - болото Верхнее - болото Нижнее - озеро Крячек - болото Лебязье	Отставание от графика	Нет
3	5.05	М.н. - ручей Козий (родники) - запруда на истоках ручья Козий	Отставание от графика	Нет

6. Изменения маршрута

№	Дата	Путь движения	Причина	Есть в запасных вариантах или нет

Существенных изменений маршрута не было. Узловые точки достигались разными путями подходов, исходя из условий местности и состояния группы.

7. Оформление пропусков

Управление	Дата	Варианты оформления	Факт оформления

не требовалось

8. Транспортные услуги

Район	Контакты
Подъезды:	
Город Ульяновск - посёлок Акшут	на личных автомобилях
Отъезды:	
Посёлок Акшут - город Ульяновск	на личных автомобилях

9. Примечания

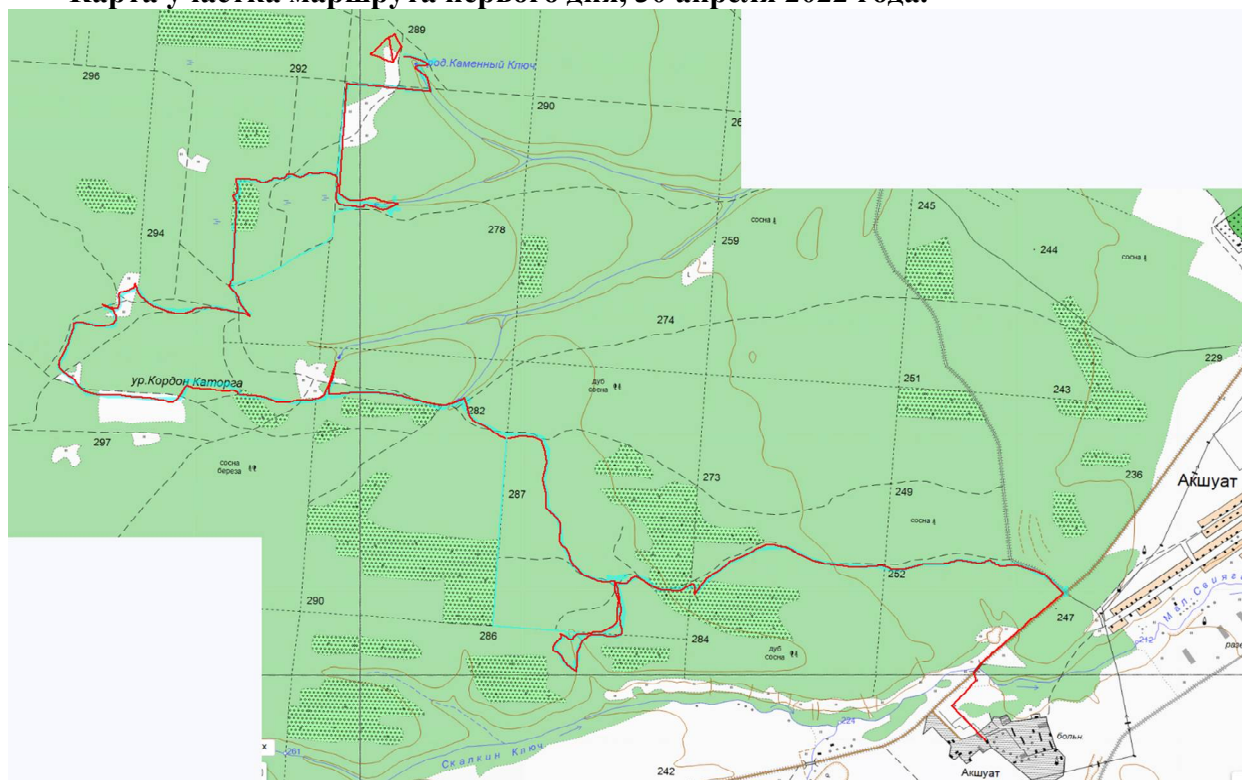
1. Обозначение сторон – правый, левый – согласно орографии, за исключением особо оговоренных.
2. М.н. – место ночевки.
3. С – север, Ю – юг, З – запад, В – восток.

10. Тактико-техническое описание

День первый, 30 апреля 2022 года. Таблица дня:

1	Дата	30.04.2022
2	Высота места (старт/финиш)	253 / 298 м
3	Время подъёма группы	-
4	Время выхода группы на маршрут	11:00
5	Погодные условия (11:00)	Облачно, +11 ⁰ С
6	Время остановки на обед	12:40-14:50
7	Погодные условия (13:00)	Облачно, ветер, +16 ⁰ С
8	Время окончания движения группы	17:35
9	Погодные условия (19:00)	Облачно, ветрено, +12 ⁰ С
10	Участки пути	
10.1	Больница на Ю-З окраине пос. Акшут – остатки лесопилки	1:25
10.2	Остатки лесопилки - урочище Кордон Каторга	0:50
10.3	Урочище Кордон Каторга - родник Каменный Ключ	2:40
11	Общее время	7 ч 10 мин
12	Чистое ходовое время	5 ч 00 мин
13	Средняя скорость группы в день	1,8 км/час
14	Перепад высот	+ 72 м
15	Расстояние	15 км

Карта участка маршрута первого дня, 30 апреля 2022 года.



Светло-зелёный цвет - маршрут-план; красный цвет - маршрут-факт.

Описание прохождения участка маршрута первого дня. 30 апреля 2022 года.

Группа собралась в полном составе у КПП больницы посёлка Акшуат в 10:00. Распределили снаряжение, продукты, уложили рюкзаки, договорились с охранниками насчёт машин, позвонили в МКК и дежурному ПСС Ульяновской области. Теперь можно и стартовать! 21-й весенний поход начался!!! 11:00. Облачно, слабый ветер, +11°C.

От больницы на северо-запад до автодороги, по которой на северо-восток до примыкания грунтовой дороги с севера. Грунтовой дорогой на С-3 и запад с выходом в точку, откуда нужно сворачивать на поиски бывшей лесопилки, построенной в 19 веке, о которой слышал Алексей (11:35). К сожалению, поиски ничего не дали. Возможно не верны координаты, скаченные с инета. Возвращаемся к рюкзакам (12:10).

Продолжаем движение на северо-запад грунтовой дорогой с выходом к перекрёстку дорог. За дорогой южный исток ручья Козий, перегороженный многочисленными плотинами бобров. Обед: 12:40-14:50. Дров много, вода мутноватая, цвета дёгтя. Отремонтировали сломанный половник. Облачно, +16°C, ветер.



Фото № 1. Бобровая плотина на южном истоке ручья Козий.

Грунтовой дорогой на запад с выходом к юго-западному истоку ручья Козий (15:00). Пойма ручья слабо заболочена, но, осматривая её, обнаружили интересное сферическое сооружение в земле. Это углубление около 1,5 м в глубину и столько же в диаметре, выложенное изнутри кирпичом. Предположили, что это, скорее всего, летник для хранения скоропортящихся продуктов, например, мяса, для работавших здесь каторжан.



Фото № 2, 3. Объект вблизи юго-западного истока ручья Козий

Используя многочисленные лесные, грунтовые дорожки выходим к урочищу Кордон Каторга. Самого кордона уже нет и местность засажена сосенками в возрасте 10-15 лет (15:20). Но недалеко от места старта установлен крест в честь замученных каторжан.

Всё же проходим чуть дальше, как и планировали, но ничего так и не находим. Поворачиваем на север и на северо-восток с выходом на просеку, с которой делаем радиальный выход к северо-западному истоку ручья Козий (16:45). Несколько раз теряли нужное направление из-за дорог, ведущих «в никуда». Приходилось лезть через заросли и дебри. Исток оказался с каменистым дном (фото № 5)!



Фото № 4. У поваленной сосны на пути к северо-западному истоку ручья Козий

Фото № 5. Северо-западный исток ручья Козий

От истока возвращаемся на просеку, доходим до перекрёстка просек и по заросшей просеке спускаемся в овраг, в котором находим лужи. Но, сдвинувшись на северо-запад, ближе к истоку, находим прекрасный ручей! Вдоль восточного края оврага идёт дорога, чуть дальше вырубка, на краю которой стоит столб с очень старым указателем, надписи не разобрать. Но понимаем, что это и есть родник Каменный Ключ (17:35, 296).

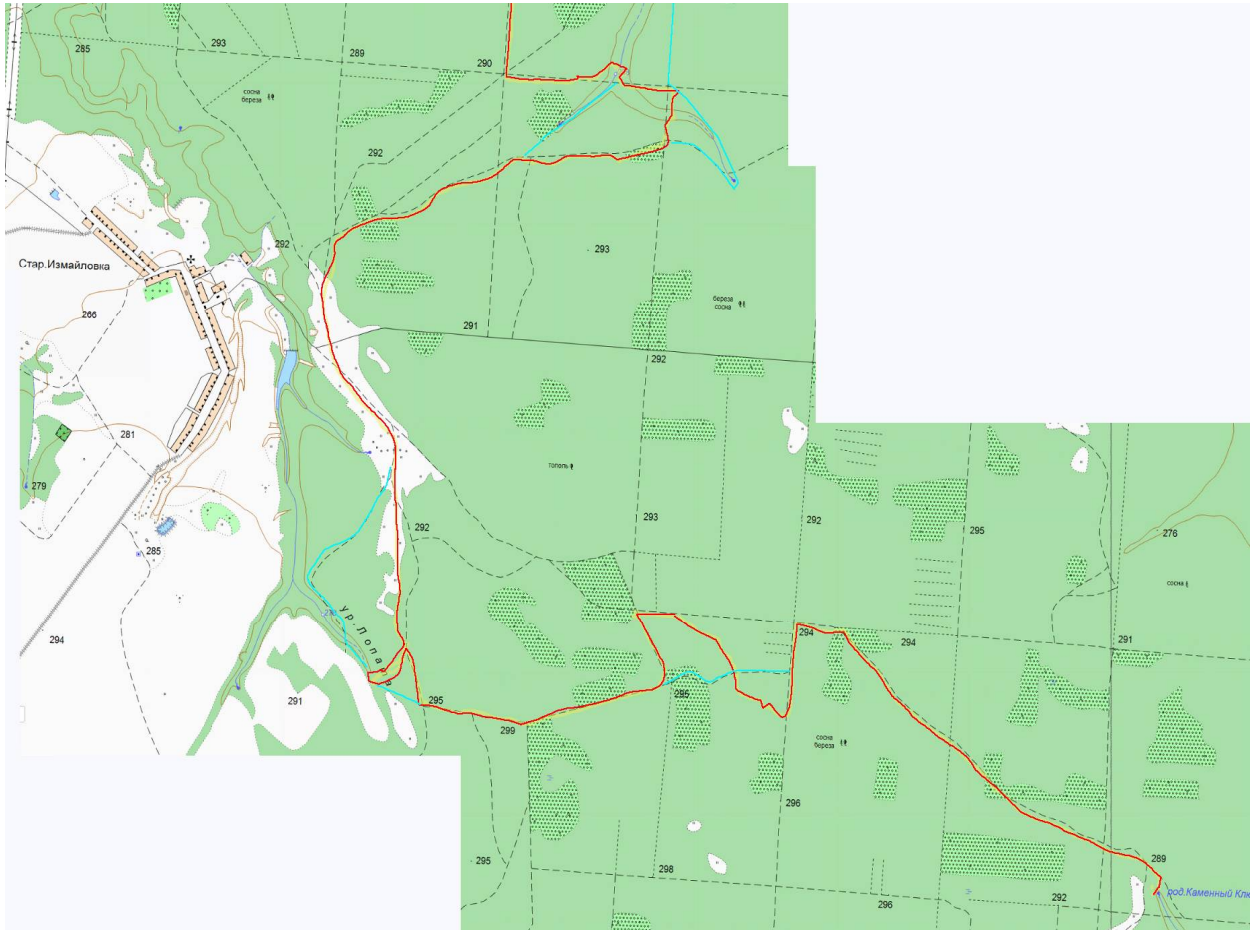
Бивак. Облачно, +12⁰С, ветер.



Фото № 6, 7. Северный исток ручья Козий (район родника Каменный Ключ)

День второй, 1 мая 2022 года. Таблица дня:

1	Дата	1.05.2022
2	Высота места (старт/финиш)	298 м /
3	Время подъёма группы	6:00
4	Время выхода группы на маршрут	8:10
5	Погодные условия (7:00)	Ясно, холодный северный ветер, -1 ⁰ С
6	Время остановки на обед	12:20-14:30
7	Погодные условия (13:00)	Ясно, сильный северный, пронизывающий ветер, +9 ⁰ С
8	Время окончания движения группы	18:00
9	Погодные условия (19:00)	Облачно, холодный северный ветер, +5 ⁰ С
10	Участки пути	
10.1	Родник Каменный Ключ – урочище Лопата	2:30
10.2	Урочище Лопата – ручей безымянный	2:00
10.3	Ручей безымянный – река Чевиль	3:20
11	Общее время	9 ч 50 мин
12	Чистое ходовое время	7 ч 50 мин
13	Средняя скорость группы в день	2,4 км/час
14	Перепад высот	+/- 175 м
15	Расстояние	26 км



Карта участка маршрута первой половины второго дня, 1 мая 2022 года

Описание прохождения маршрута второго дня. 1 мая 2022 года.

Подъём в 6:00, выход в 8:10. Ясно, -1°C , холодный северный ветер.

Хорошей грунтовой дорогой (иногда с грязными участками, фото № 8, 9) на северо-запад с выходом на просеку З-В и далее до перекрёстка просек (9:00). Уходим на юг с целью найти дорогу, что показана на карте, ведущую в урочище Лопата, но не находим, всё заросло и много воды (фото № 10, 11). Надеюсь выйти на дорогу, срезаем диагональ на северо-запад, но тщетно. Вновь выходим на просеку З-В, идём до дороги, по которой, делая дугу на юго-восток, всё же выходим к глубокому оврагу с ручьём – это и есть урочище Лопата. Ручей в каменистом русле, красивый! 10:40. Фото № 12, 13.

Дороги, которая должна идти вдоль урочища на северо-запад, а потом на северо-восток нет.



Фото № 8, 9. Характер дороги на северо-запад от родника Каменный Ключ



Фото № 10, 11. Характер просеки на юг при поиске урочища Лопата



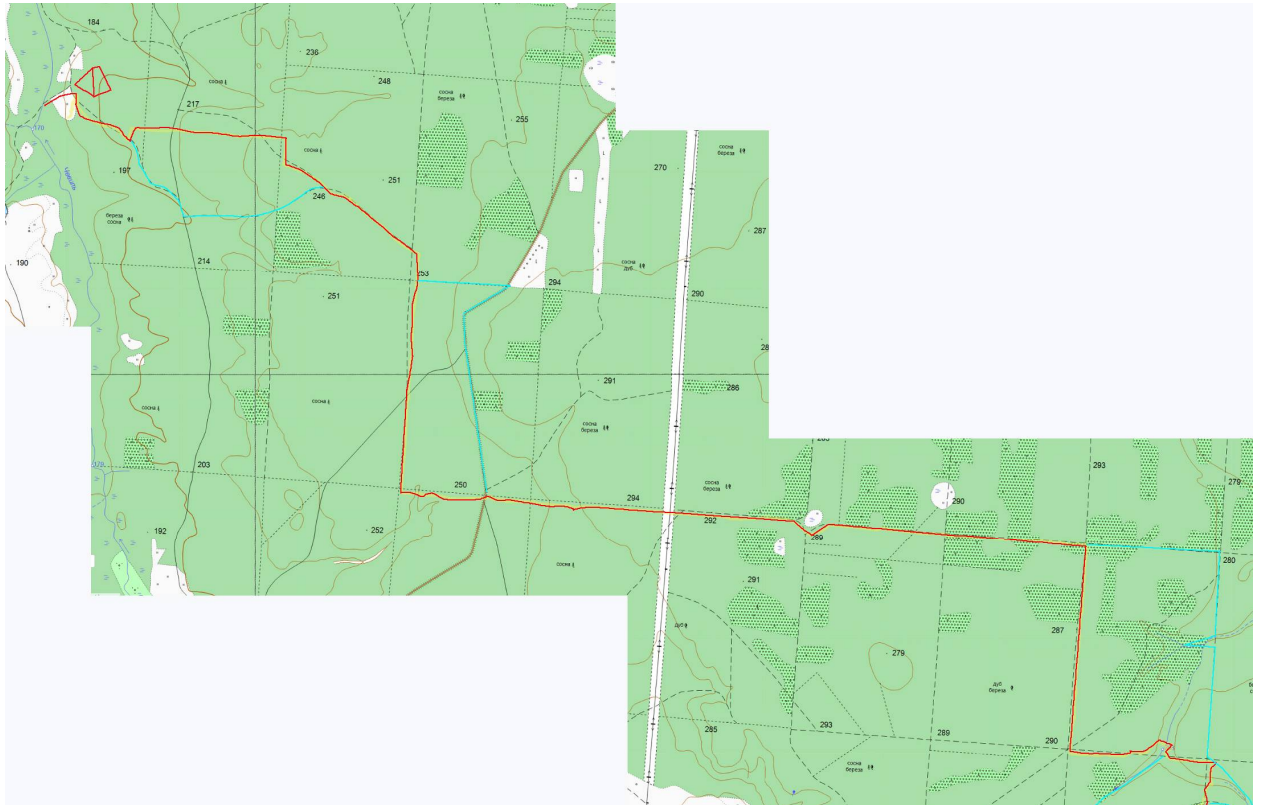
Фото № 12, 13. Ручей в урочище Лопата

Продолжаем движение грунтовой дорогой на север, минуем село Старое Измайлово (остаётся в полутора километрах к западу, за ручьём), и уходим на северо-восток, чтобы исследовать исток неизвестного ручья. По сведениям Алексея, там должен быть очень глубокий овраг! Выходим к перекрёстку просеки и дороги. Впереди вырубка, а с севера обычный овраг с ручейком. Спускаемся в овраг, переправляемся по бревну (ширина ручья 3-4 м), поднимаемся наверх. Проходим метров 160 на север до перекрёстка просек. Уходим на запад и через 240 метров спускаемся в глубокий овраг – есть хорошо набитая тропа, где... встречаем на дне только лужи! Проходим ещё чуток на север, минуем примыкающий распадок справа по ходу и перед нами небольшой водоём, подпруженный бобровой плотиной. Обед: 12:20-14:30. Координаты: долгота - 53⁰43,766; широта - 47⁰20,162. Ясно, +9⁰С, северный, очень холодный, пронизывающий ветер.



Фото № 14. Переправа через восточный исток безымянного ручья

Фото № 15. Западный исток безымянного ручья



Карта участка маршрута второй половины второго дня, 1 мая 2022 года.

Из оврага на запад просекой до перекрёстка. Квартал на север (фото № 16, 17) и три квартала на запад (пересекаем ЛЭП, фото № 18, 19).



Фото № 16, 17. Характер просеки на север.



Фото № 18. Характер просеки на запад между кварталами № 50 и 62.

Фото № 19. Пересечение просеки 3-В и ЛЭП (между кварталами 48-49, 60-61).

Ещё два квартала на запад с выходом к автомобильной дороге «Измайлово - Ляховка» (асфальт!). По плану должны идти по асфальту на север почти 1,5 км, но считаем, что это

не по туристски. Проходим до конца пятый квартал и ещё один на север. Любуемся первыми весенними цветами - сон-травой!

Сдвигаемся метров 300 на север, находим грунтовую дорогу, по которой уходим на северо-запад. В этом же квартале она должна разветвляться. Но развилки нет, продолжаем движение до просеки, на которой чуток смещаемся к северу и хорошей полевой дорогой (очень похожа на просеку!) спускаемся к реке Чевиль, где есть деревянный мост. По пути минуем несколько вырубок. Перед спуском к самой реке стоит небольшая часовенка, купель, несколько икон, видимо, святой источник, но давно не посещавшийся. Бивак. На полянке, как обычно замусоренное кострище с наколотыми сосновыми дровами. Убрались, кострище перенесли в сосняк. Слабая облачность, +5⁰С, холодный северный ветер.



Фото № 20. Часовенка и святой источник на правом берегу реки Чевиль.

Фото № 21. Река Чевиль, вид с моста на юг.



Фото № 22, 23. Святой источник на правом берегу реки Чевиль.

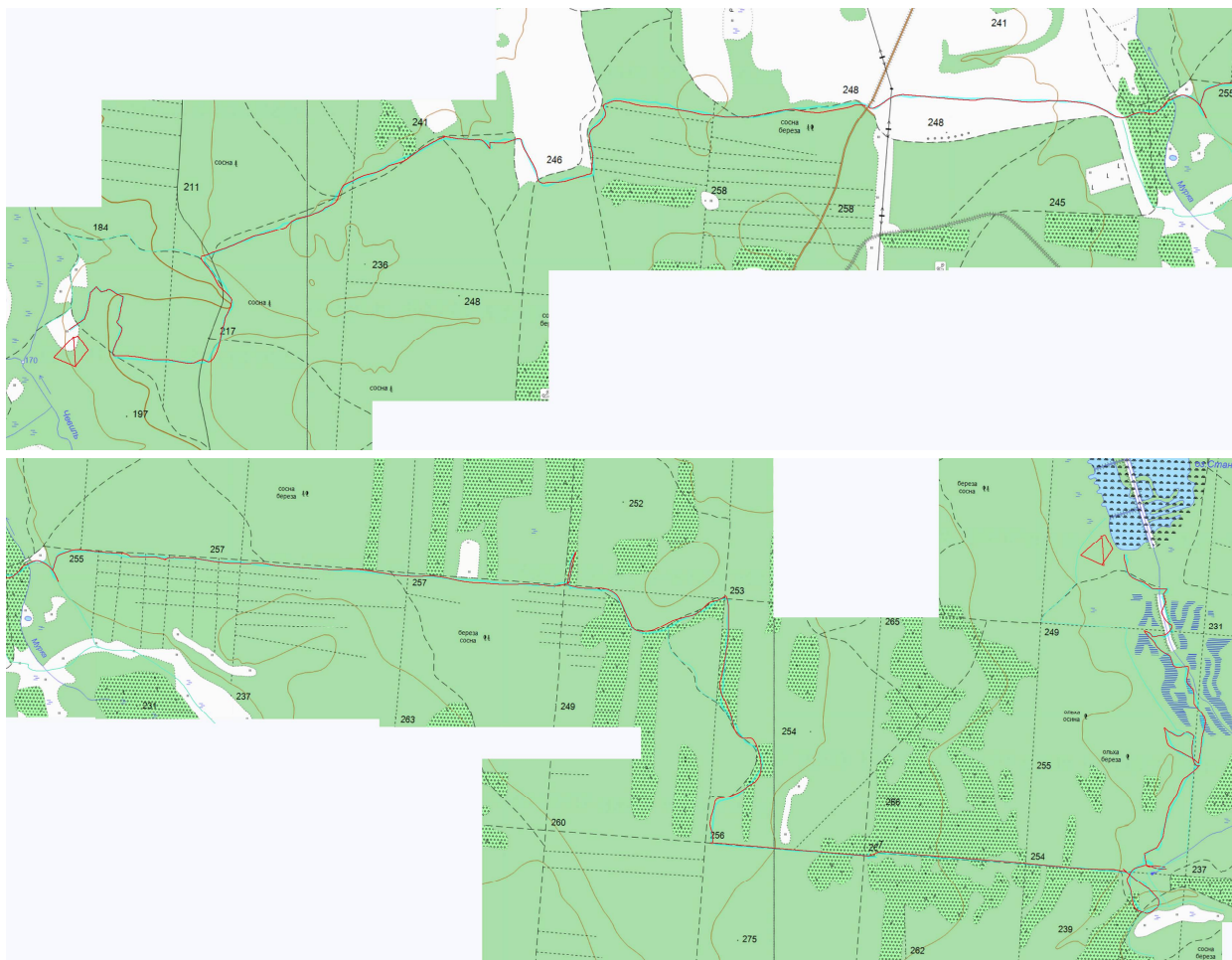


Фото № 24, 25. Праздничный фейерверк и звёздное небо!

День третий, 2 мая 2022 года. Таблица дня:

1	Дата	2.05.2022
2	Высота места	192 м
3	Время подъёма группы	6:00
4	Время выхода группы на маршрут	8:20
5	Погодные условия (7:00)	Ясно, -4°C
6	Время остановки на обед	13:20-16:10
7	Погодные условия (13:00)	Облачно, ветер, $+15^{\circ}\text{C}$
8	Время окончания движения группы	17:45
9	Погодные условия (19:00)	Облачно, ветер, $+12^{\circ}\text{C}$
10	Участки пути	
10.1	Река Чевиль – истоки реки Мурка	2:00
10.2	Истоки реки Мурка – истоки ручья	2:35
10.3	Истоки ручья – озеро Становое	1:35
11	Общее время	9 ч 25 мин
12	Чистое ходовое время	6 ч 10 мин
13	Средняя скорость группы в день	2,2 км/час
14	Перепад высот	+/- 120 м
15	Расстояние	22 км

Карта участка маршрута третьего дня, 2 мая 2022 года.



Описание прохождения маршрута третьего дня. 2 мая 2022 года.

Подъём в 6:00, выход в 8:20. Ясно, -4°C ! На траве изморозь, вода в котелках замёрзла!

Пытаемся найти дорогу, что ведёт правым берегом реки Чевиль на север, но тщетно. Нашли только избушку, к которой привела нас совсем заросшая дорожка. Пытаемся пробиться через лес на восток, но выходим на вырубку, на которой целые кучи веток и пней. В итоге вновь вышли на вчерашнюю дорожку-просеку и по ней поднялись до грунтовой дороги. Сместились по ней на север до поворота на восток.

Используя полевые и лесные дороги быстро двигаемся на восток. Дороги в общем, хорошие, но есть участки полностью разбитые, грязные, требующие обхода по лесу.

Вскоре пересекли автодорогу «Измайлово - Ляховка» и ЛЭП (10:00) и спустились к мосту через реку Мурка (10:20, фото № 26). На правом берегу есть крытый колодец, рядом лавочки и столик. Попытка пройти и осмотреть сам исток, где добывали торф ни к чему не привела – всё заросло или заболочено. От моста ведут три дороги. Поначалу сориентировались неверно и ушли на юг, но быстро сообразили и вернулись на центральную.



Фото № 26. Мост через реку Мурка близ истока.

Фото № 27. Река Мурка южнее моста.



Фото № 28. Три дороги восточнее моста через реку Мурка близ истока.



Фото № 29. Колодец на правом берегу реки Мурка восточнее моста.

Четыре квартала на восток (встречаются разбитые лесовозами участки), один квартал на юг, ещё чуть меньше трёх кварталов на восток с выходом к истоку ручья. Интересно, что этот ручей, протекая на северо-восток около километра, принимает в себя приток слева, который берёт своё начало в озере Становое. Далее ручей течёт на восток и... пропадает в болоте, простирающемся на юго-восток. Но на южной окраине болота, видимо, есть выход грунтовых или других вод, откуда начинается река Сизляй!

Не сразу (пришлось делать две разведки: на юг и юго-восток), но находим маленький ручей, где останавливаемся на обед: 13:20-16:10. Слабая облачность, +15⁰С.

От места обеда очень старой, заросшей дорожкой на север с выходом на просеку (16:25). Фотограф заявляет, что потеряна крышка от фотоаппарата, двое уходят на поиски.

Судя по карте, перед нами должно быть болото. Чтобы не терять времени даром, делаем две разведки: на север, в сторону болота; и на северо-запад – исследуя обходные пути. Вторая разведка результатов не принесла - лес, как лес. Первая была более результативная. Болото обнаружено, но не такое уж и страшное, как нарисовано. Кроме того, собрано небольшое количество сморчков! Решаем прорваться на север просекой, тем более, что на карте есть интересный объект в виде канала. Хочется посмотреть, что это такое.

Через 150 м просека заканчивается, начинается неглубокое болото. Замечаем большую работу бобров! Некоторые стволы берёз (?) обглоданы почти полностью! 17:00.



Фото № 30, 31. Обход болота южнее озера Становое.

Краем болота на северо-запад (фото № 30, 31) с выходом на просеку 3-В (17:15)! В летнюю пору её наверное, не сыщешь, а сейчас она хорошо видна. Смещаемся на восток и по остаткам засохшего болота (фото № 32, 33)... выходим к каналу (17:20)! Вода почти без течения, но её довольно много. Ширина рва около 6-8 метров, глубина около 1-1,5 м, по обеим сторонам канала валы, высотой около 1,5 м. Фото № 34, 35.



Фото № 32, 33. Обход болота и выход к каналу южнее озера Становое.



Фото № 34, 35. Канал южнее озера Становое. Вид на юг и север.

Используя западный вал, как ориентир и опору, двигаемся на север (фото № 36) и... выходим на хорошую песчаную дорогу. Правда, перед выходом на дорогу пришлось переправиться через канал: по бревну или по бобровой плотине и через ручей вдоль дороги (фото № 38, 39). 17:35.



Фото № 36. Характер пути вдоль канала.

Фото № 37. Бобровая плотина на канале.



Фото № 38, 39. Переправа через канал по бревну и бобровой плотине.



Фото № 40. Мост через канал и дорога южнее озера Становое.

Фото № 41. Канал севернее моста.



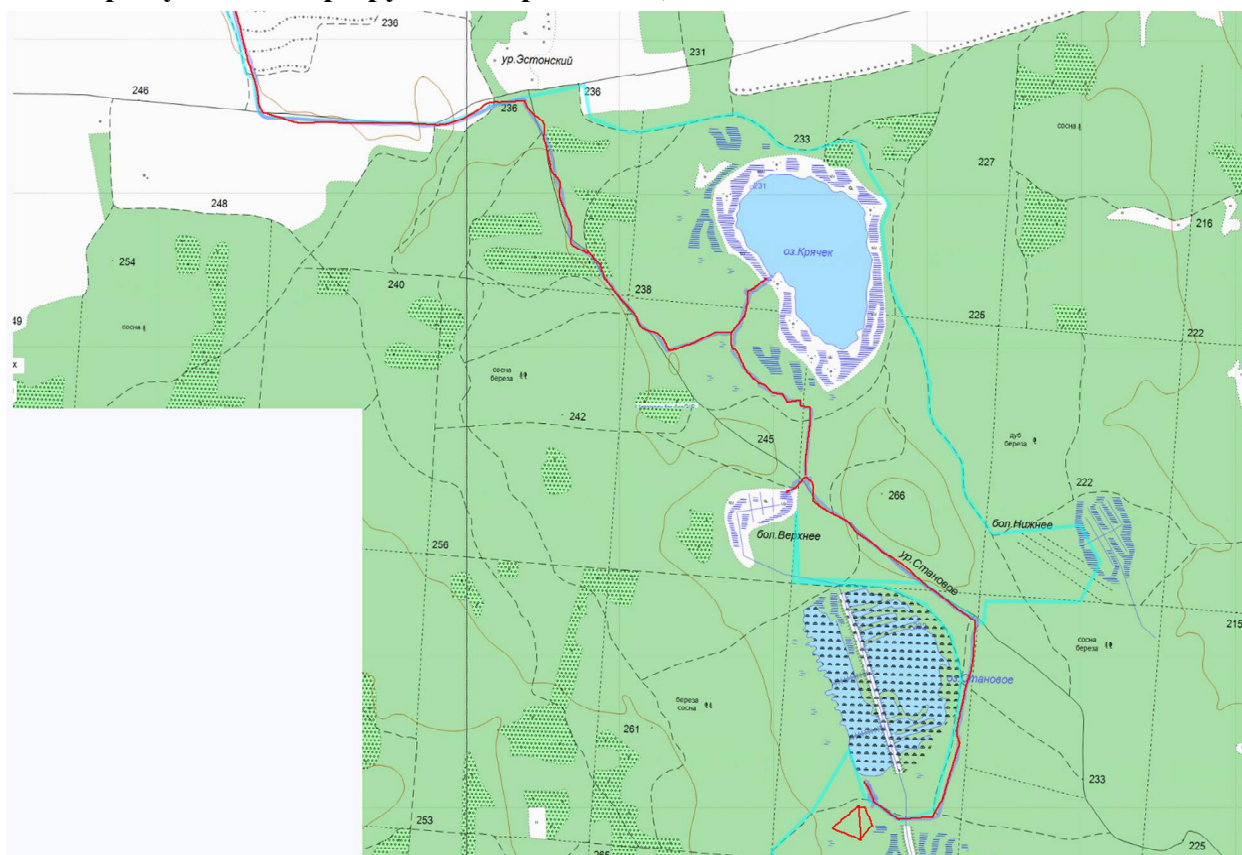
Фото № 42. Озеро Становое!

Хорошей дорогой на запад до ответвления на восток с выходом на юго-восточную окраину озера Становое (фото № 42, 43). 17:40. Берег загрязнён мусором и довольно влажный. Уходим выше на увал, где ставим бивак. 17:45. Облачно, тихо, но прохладно, +12⁰С. Воду брали из озера. Озеро красивое!

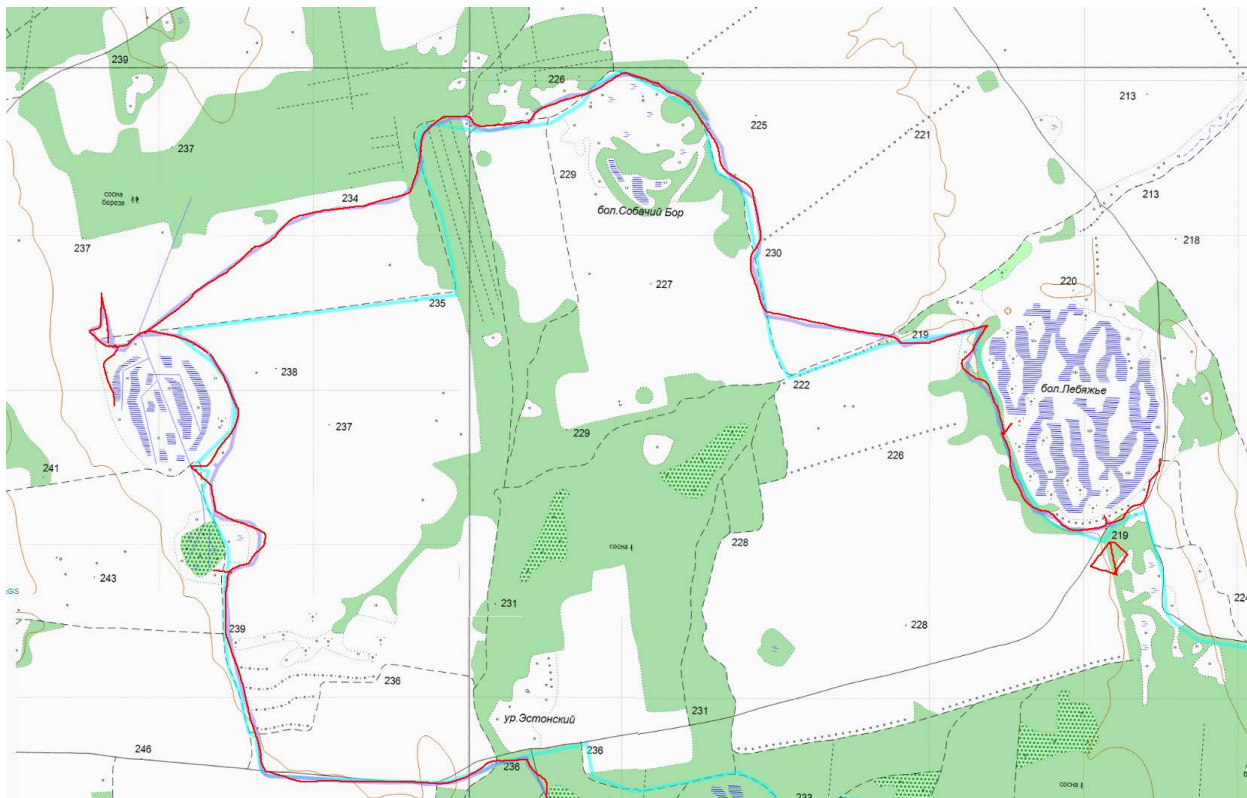
День четвёртый, 3 мая 2022 года. Таблица дня:

1	Дата	3.05.2022
2	Высота места	241 м
3	Время подъёма группы	6:00
4	Время выхода группы на маршрут	8:20
5	Погодные условия (7:00)	Облачно, + 6 ⁰ С
6	Время остановки на обед	12:20-14:40
7	Погодные условия (13:00)	Облачно, +21 ⁰ С
8	Время окончания движения группы	17:10
9	Погодные условия (19:00)	Облачно, ветер, +12 ⁰ С
10	Участки пути	
10.1	Озеро Становое – озеро Крячек	1:40
10.2	Озеро Крячек – болото безымянное	2:20
10.3	Болото безымянное – болото Лебяжье	2:20
11	Общее время	8 ч 45 мин
12	Чистое ходовое время	6 ч 20 мин
13	Средняя скорость группы в день	2,2 км/час
14	Перепад высот	+/- 87 м
15	Расстояние	21 км

Карта участка маршрута четвёртого дня, 3 мая 2022 года



Карта первой части участка маршрута 3 мая 2022 года (озеро Становое - урочище Эстонский).



Карта второй части участка маршрута 3 мая 2022 года (Урочище Эстонский - болото Лебяжье).

Описание прохождения маршрута четвёртого дня. 3 мая 2022 года.

Подъём в 6:00, выход в 8:20. Облачно, +6°C.



Фото № 43. Озеро Становое!



Фото № 44, 45. Группа на озере Становое!

Обходим озеро с юга (мост через реку из озера Становое, течёт в трубах) и востока и лесной грунтовой дорогой на северо-запад до вырубке. Отсюда спускаемся для осмотра болота Верхнего (9:10). К сожалению, особо смотреть не на что – камыш, хоть и старый, мешает что-либо увидеть. Но кочки и вода между ними - всё в наличии.



Фото № 46. Болото Верхнее северо-западнее озера Становое.

Возвращаясь к рюкзакам, встретили группу из трёх человек представителей лесной охраны Кузоватовского лесхоза, побеседовали. Они пожаловались, что диких животных стало мало (браконьеров меньше не стало). Разговорились по поводу окаменелого «Баевского» дерева. Проект заброшен, забора нет, дощатый настил к нему сгнил. Новость по поводу того, что дерево закопали, оказалась уткой... Просили, если есть возможность, ходатайствовать по поводу охраны уникального объекта Ульяновской области!

Вместо того, чтобы двигаться этой же песчаной, лесовозной дорогой, уходим просекой на север. Но просека постепенно теряется, идём через лес с буреломом (фото № 47). Хорошо, что недолго. Выбираемся на лесную дорожку и по ней на северо-запад и далее к озеру Крячек (10:00). Надеваем сапоги ОЗК и около 230 м по набитой, но влажной тропе (фото № 48) выходим сначала на сплавину, а потом и к зеркалу озера! Удаётся из озера вытащить отмершую часть сплавины - большущий корень, похожий на доисторического динозавра! Толщиной в руку с множеством корней. Все впервые видят такое чудо. Запомнился странный запах, похожий на квашеные овощи. Даже на весенней сплавине удалось найти много ягод клюквы – и никакого гнуса!



Фото № 47. Характер пути к озеру Крячек от озера Становое просекой.

Фото № 48. Характер пути к сплавине озера Крячек от коренного леса.



Фото № 49, 50. На сплавине озера Крячек. Весенняя клюква!



Фото № 51, 52. Озеро Крячек!

Хорошей грунтовой дорогой на северо-восток с выходом к урочищу Эстонский (11:00). На входе висит интересный плакат! Накатанной, грязноватой дорогой на запад (фото № 54) до ответвления на север (11:20).




Фото № 53, 54. Плакат близ урочища Эстонский! Характер дороги на запад от урочища Эстонский.

Травянистая дорожка слева от бывшей торфоразработки выводит к посадке молодых сосен и далее к небольшому болоту (11:40). Осмотр показал, что здесь тоже есть система осушения болота из каналов. Канал был найден, его характеристики примерно те же, что и перед озером Становое. Только в этом месте канал оказался с водой, а вот ближе к болоту был уже сухим...



Фото № 55, 56. Канал перед болотом! Болото к востоку от села Ляховка (вид с юга).

Обходим виднеющееся впереди болото безымянное с восточной стороны, чтобы выйти к такому же каналу в северной части. Но увы, канала с севера уже нет, всё засажено сохой (12:05). Делаем две разведки: на север и юг. Северная разведка оказалась безрезультатной – посадка продолжается; южная принесла утешительные новости: воду из болота можно достать, хоть там совсем мелко. Решаем обедать здесь, потому что болото Собачий Бор ещё меньше. Обед: 12:20-14:40. С дровами здесь тоже проблема. Использовали сухие веточки молодых сосенок и куски упавшей берёзы. Другого сушняка здесь вообще нет. Облачно, очень сильный ветер, +21°C.



Фото № 57. Болото к востоку от села Ляховка (вид с севера).

С места обеда по дороге на северо-восток. Внимание, дорог много, выбрать нужную получается не сразу, стараемся использовать дорожки нашего направления.

Болото Собачий Бор обходим с севера и востока. Воды в нём практически нет, заросло камышом и кустарником (15:30). От болота на юго-восток до земляного моста через заболоченный ручей (16:10). Ещё немного на восток и выходим на северный берег болота Лебяжье (16:15). Болото довольно крупное, но сильно заросшее, вода проглядывает только в некоторых местах.



Фото № 58. Характер дороги восточнее болота Собачий Бор.

Фото № 59. Дорога через мост к западу от болота Лебяжье.

Старой, заросшей дорожкой вдоль западного берега болота, осматривая места для возможного бивака. В одном месте встретили «бобровую площадку» (много погрызенных стволов), а на краю болота (метрах в ста) увидели бобровую хатку!



Фото № 60. Бобровая хатка на болоте Лебяжье.

В итоге, обошли болото Лебяжье с запада и на южном берегу, около грунтовой дороги, после разведки на восток, встали на бивак. Мест для бивака мало, но ещё меньше воды. Вернее, она есть, но её или мало или болотная. Больших водоёмов нет совсем, приходится долго черпать кружкой. В летнее и осеннее время с водой здесь точно будут проблемы. Облачно, +12°C, сильный ветер.


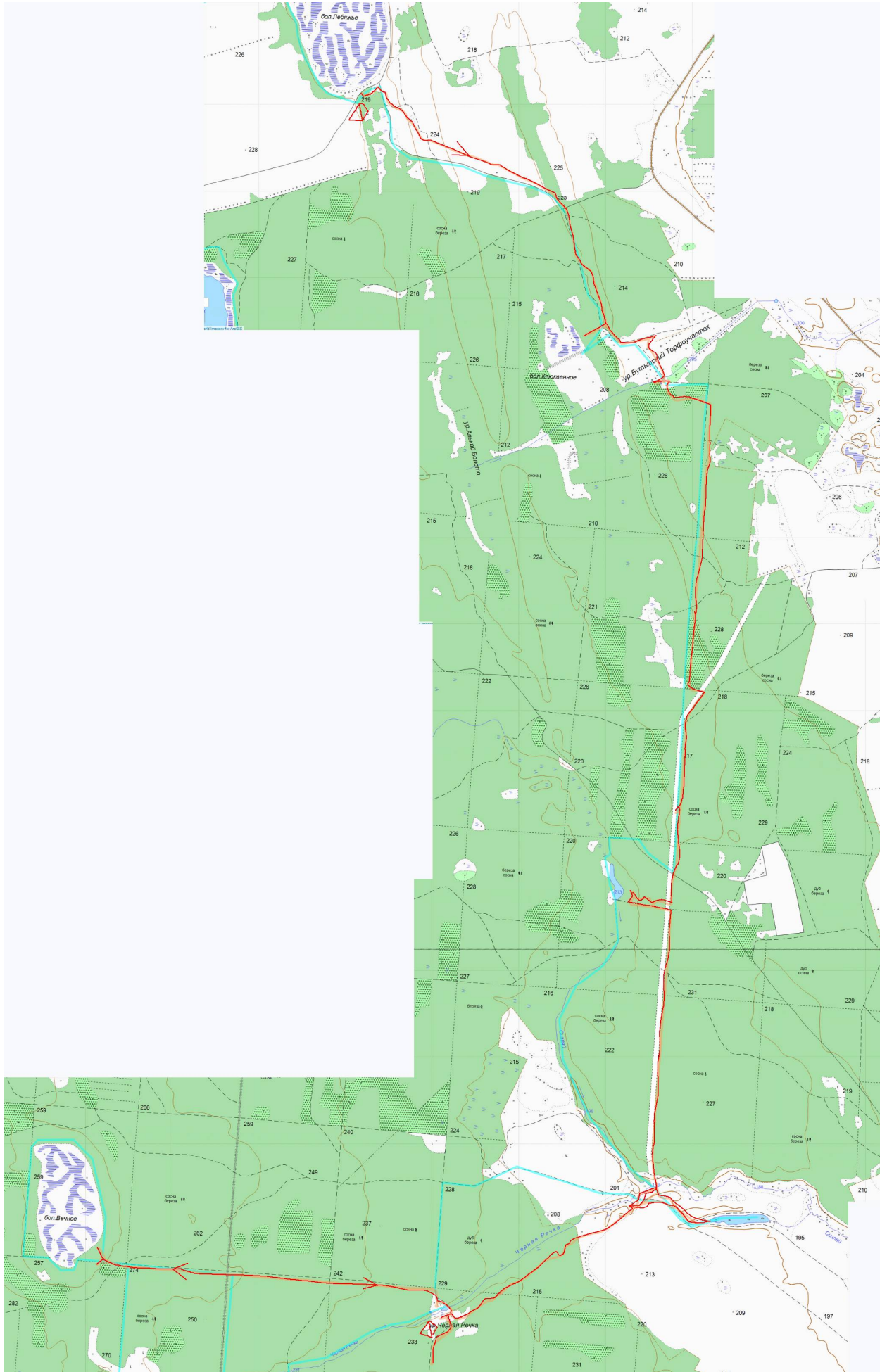


Фото № 61, 62. Болото Лебяжье. Вид с запада и юга.

День пятый, 4 мая 2022 года. Таблица дня:

1	Дата	4.05.2022
2	Высота места	245 м
3	Время подъёма группы	6:00
4	Время выхода группы на маршрут	8:00
5	Погодные условия (7:00)	Ясно, западный ветер, +10°C.
6	Время остановки на обед	11:55-14:20
7	Погодные условия (13:00)	Облачно, сильный ветер, слабый дождь, +21°C
8	Время окончания движения группы	17:10
9	Погодные условия (19:00)	Облачно, сильный ветер, дождь, +11°C
10	Участки пути	
10.1	Болото Лебяжье – пруд в истоках реки Сизляй	3:00
10.2	Пруд в истоках реки Сизляй – устье р. Чёрная Речка	0:45
10.3	Разведка устья реки Чёрная и пруда в истоках прав. притока р. Сизляй	0:30
10.4	Устье р. Чёрная Речка – пруд в истоках реки Чёрная	0:30
10.5	Радиальный выход к болоту Вечное	1:40
11	Общее время	9 ч 05 мин
12	Чистое ходовое время	6 ч 25 мин
13	Средняя скорость группы в день	2,8 км/час
14	Перепад высот	+/- 105 м
15	Расстояние	28 км

Карта участка маршрута пятого дня, 4 мая 2022 года



Описание прохождения маршрута пятого дня. 4 мая 2022 года.

Подъём в 6:00, выход в 8:00. Ясно, сильный западный ветер, +10°C.

После вчерашнего дня усталость чувствуется у всех.

Лесными, грунтовыми дорожками на юго-восток до пересечения с дорогой от урочища Эстонский (8:30). Дорога поднимается на увал и идёт вдоль него на юг. Перед выходом к Бутырскому торфоучастку (9:20) радиально сходили на болото Клюквенное (8:50), но ничего увидеть не смогли – всё заросло молодыми берёзками и камышом.



Фото № 63, 64. Болото Клюквенное.

В районе Бутырского торфоучастка никаких строений нет, но есть посадка ели и каналы существуют. Через сухой канал был старый, деревянный мост (почти сгнил). Второй был с водой, его прибрали к лапам бобры, настроив плотины. По одной из плотин переправляемся (9:25).




Фото № 65. Переправа через канал по бобровой плотине в районе Бутырского торфоучастка.

Фото № 66. Просека, дорога и ЛЭП вдоль нефтепровода «Холмогоры - Клин».

Два квартала на юг с выходом к нефтепроводу «Холмогоры - Клин» (10:20, фото № 66). Ещё полтора квартала на юг, до перекрёстка с просекой 3-В (просеку нашли уже возвращаясь с пруда). Сходили и посмотрели пруд на истоке реки Сизляй (11:00). Место хорошее, есть навес, лавочки, но опять много мусора...



Фото № 67. Пруд в истоках реки Сизляй. Вид с востока.



Фото № 68, 69. Беседка на берегу пруда и река Сизляй после плотины.



Фото № 70. Пруд в истоках реки Сизляй. Вид с юга.

Усталый народ не согласился на путь вдоль русла реки (подлесок из клёна, чаща, завалы, фото № 69). Возвращаемся на дорогу вдоль нефтепровода и на юг ещё полтора квартала с выходом к спуску с горизонтали. Внизу мост через реку Сизляй (11:45). Внимание! Устье Чёрной речки находится в двух метрах перед мостом выше по течению!




Фото № 71. Мост через реку Сизляй.

Фото № 72. Устье Чёрной речки.

Смещаемся чуть к западу вдоль Чёрной Речки и встаём на обед: 11:55-14:20. Вдоль русла Чёрной Речки много смородины, использовали как заварку в чай! Облачно, сильный ветер, слабый дождь, +21°C.

Пока готовился обед, совершили разведку местности. Нашли устье Чёрной Речки (рядом с мостом) и сходили к пруду в истоках правого притока реки Сизляй в полукилометре ниже по течению от моста. Пруда практически нет, он зарос деревьями и кустами.

Грунтовой дорогой на юго-запад вдоль правого берега Чёрной речки. Неожиданно выходим к пруду в истоках реки (14:50). Позже еле разглядели на карте синюю капельку! После длительного обсуждения решаем встать лагерем на пруду и сделать радиальный

выход на болото Вечное. Причины, как всегда банальные – мозоли! Командир остаётся обустроить лагерь, остальные уходят на болото без рюкзаков (15:20).

По плотине переходим речку на левый берег, поднимаемся из оврага на просеку С-Ю и почти сразу выход на перекрёсток просек. Чуть больше трёх кварталов на запад и впереди за деревьями виден камыш и кустарник. Болото почти всё заросло (16:15). Зато название звучное! По знакомому пути возвращаемся обратно (17:10).



Фото № 73. Характер пути к болоту Вечное.



Фото № 74. На болоте Вечное.

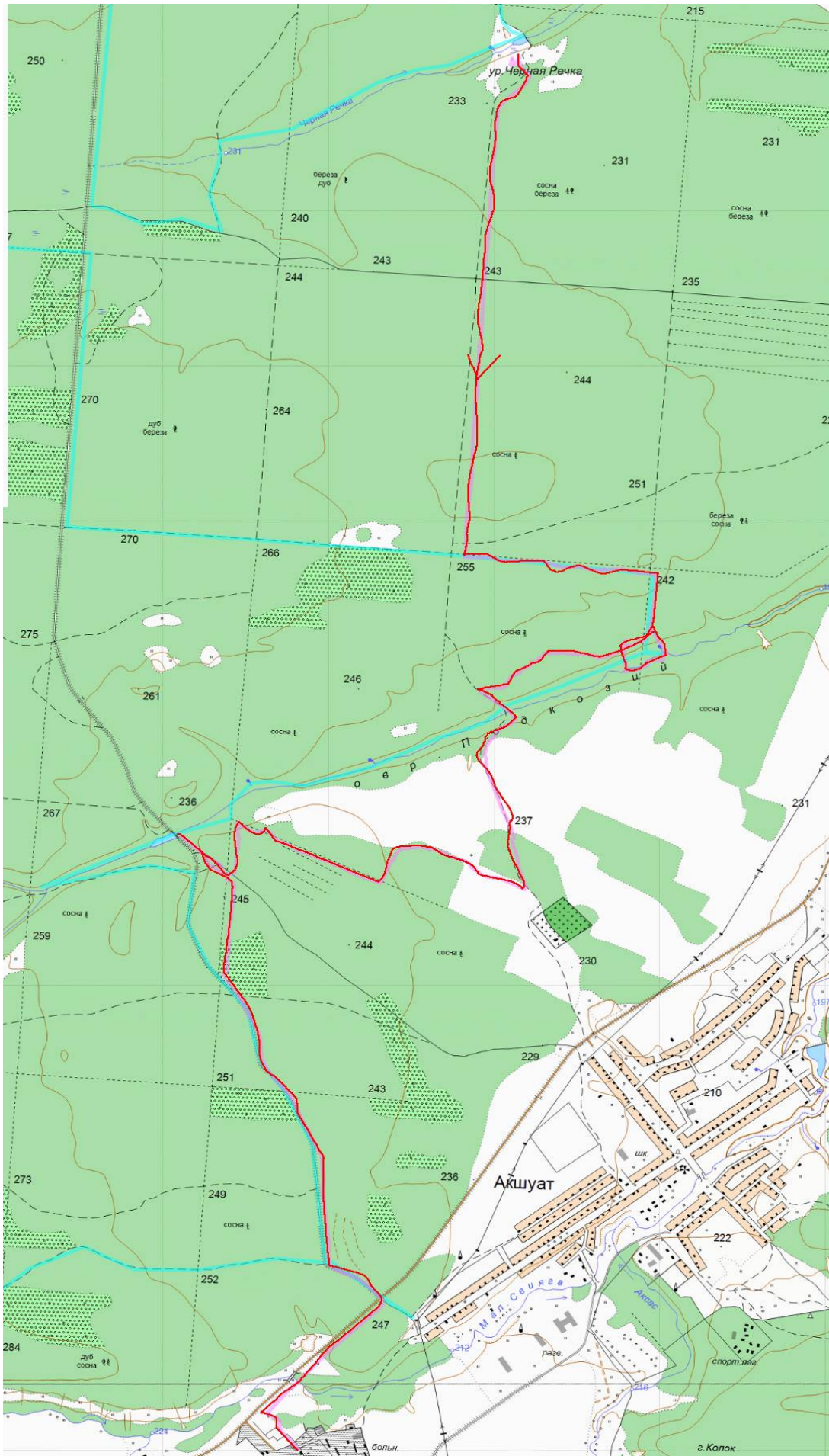
Пока группа ходила к болоту, командир боролся с ветром, пытаясь поставить палатки перед надвигающимся дождём. Не успел он установить палатки тандемом и упрятать рюкзаки в полиэтилен, как начался дождь, который то усиливался, то ослабевал, но работать было можно. Мусор и разожжённый кем-то костёр прямо посреди поляны был убран в яму. В густом сосняке, где упало свежее дерево сосны, сооружено новое кострище, которое не видно ни с озера, ни с поляны; хвоя и сухой дёрн заблаговременно убран. На повороте дороги к пруду оказалось много напиленных дров, осталось их только принести к кострищу, что и было сделано. Довольный своей работой, командир уселся рыбачить, найдя трёх червячков, но вскоре пришла группа и ещё через полчаса позвала руководителя к ужину. После ужина рыбалка продолжилась. Всего было поймано: два окуня и три карасика! Первая рыбалка в сезоне 2022 года состоялась!

Облачно, сильный ветер, дождь, +11°C.

День шестой, 5 мая 2022 года. Таблица дня:

1	Дата	5.05.2022
2	Высота места	191 м
3	Время подъёма группы	6:10
4	Время выхода группы на маршрут	8:35
5	Погодные условия (7:00)	Облачно, сильный ветер, +5°C
6	Время остановки на обед	
7	Погодные условия (13:00)	Облачно, ветер, +15°C
8	Время окончания движения группы	12:10
9	Погодные условия (19:00)	
10	Участки пути	
10.1	Пруд у истоках Чёрной Речки – родник в овраге Подкозий	1:15
10.2	Родник в овраге Подкозий – пруд в истоках ручья Козий	1:35
10.3	Пруд в истоках ручья Козий – посёлок Акшут	0:45
11	Общее время	4 ч 35 мин
12	Чистое ходовое время	3 ч 40 мин
13	Средняя скорость группы в день	3,7 км/час
14	Перепад высот	+/- 145 м
15	Расстояние	13 км

Карта участка маршрута шестого дня, 5 мая 2022 года



Голубым цветом - маршрут-план, красным цветом - маршрут-факт.

Описание прохождения маршрута шестого дня. 5 мая 2022 года.

Подъём в 6:10, выход в 8:35. Сегодня была самая тёплая ночь...

От пруда поднимаемся на лесную дорогу и на юго-запад с выходом на просеку С-Ю (8:40). Проходим квартал до конца, ещё один на юг до перекрёстка просек (смещён на юг, перед перекрёстком просек перекрёсток дорог! 9:10). Один квартал на восток (много подснежников!) и спуск к оврагу Подкозий с ручьём Козий (левый приток реки Малая Свияга, 9:40). Старенькой дорожкой до места, где должен быть родник в овраге. Спускаемся, ищем и находим! Маленький родничок бьёт из северного склона оврага (9:50, фото и координаты в разделе «Перечень интересных природных объектов маршрута»)! На ручье опять видим бобровое царство!



Фото № 75, 76. Ручей Козий недалеко от родника.

Поднимаемся на дорожку, проходим чуть на запад и дорожка заканчивается. Идём через лес. Вскоре выбираемся на вырубку, а чуть дальше находим и дорожку, которая становится совсем заросшей. Продолжаем идти дорожкой с выходом на пересечение с такой же старенькой дорогой, которая уходит в овраг Подкозий (на юг, 10:25), дальше на запад почти не читается. Решаем идти дорожкой через овраг, надеясь, что вдоль откритки с южной стороны оврага будет какая-то полевая дорожка.

Спускаемся к ручью Козий, переправляемся прыжком (фото № 77) и поднимаемся наверх. К нашему сожалению, откритки уже нет, всё засажено сосной и сосенкам уже лет 15-20! Всё же продолжаем двигаться по заросшей дорожке на юг, но выходить раньше времени в посёлок не хочется. Как только появляется дорожка на северо-запад, поворачиваем. По нескольким дорожкам, которые в итоге пропадают, выходим к ручью Козий недалеко от пруда на его истоке. Пруд заболочен, покрыт ряской, рядом проходит лесовозный тракт. 11:25.



Фото № 77. Переправа через ручей Козий. Фото № 78. Пруд в истоках ручья Козий.

Грунтовой дорогой на юг с выходом на асфальтовую дорогу «Барыш-Акшут», по которой спускаемся к больнице, где оставляли машины (12:10). Маршрут завершён.

11. Координаты объектов

Объект	Координаты	
Южный исток ручья Козий	N53°40'727	E47°22'915
Юго-западный исток ручья Козий	N53°40'770	E47°22'376
Северо-западный исток ручья Козий	N53°41'224	E47°22'647
Родник Каменный Ключ	N53°41'596	E47°22'720
Урочище Лопата	N53°42'158	E47°18'956
Святой источник на правом берегу реки Чевиль	N53°45'940	E47°13'974
Мост через исток реки Мурка	N53°46'529	E47°18'912
Исток безымянного ручья	N53°45'654	E47°24'375
Перекрёсток просеки и канала	N53°46'325	E47°24'432
Дорога и мост через канал	N53°46'449	E47°24'389
Южный берег озера Становое	N53°46'541	E47°24'204
Северо-восточный берег болота Верхнее	N53°47'270	E47°23'845
Западный берег озера Крячек	N53°47'814	E47°23'771
Северный берег болота восточнее села Ляховка	N53°49'303	E47°21'014
Южный берег болота Лебязье	N53°48'862	E47°25'248
Восточный край болота Клюквенное	N53°47'775	E47°26'942
Канал в районе Бутырского торфоучастка	N53°47'571	E47°27'570
Юго-восточный берег пруда в истоках реки Сизляй	N53°45'271	E47°27'306
Устье Чёрной Речки (впадает в реку Сизляй, мост)	N53°43'935	E47°27'493
Восточный берег пруда в истоках Чёрной Речки	N53°43'372	E47°25'912
Юго-восточный край болота Вечное	N53°43'667	E47°23'243
Родник в овраге Подкозий	N53°41'855	E47°26'462
Переправа через ручей Козий	N53°41'684	E47°25'855
Пруд в истоках ручья Козий	N53°41'393	E47°24'534

12. Перечень наиболее интересных природных объектов на маршруте

Истоки ручья Козий, реки Мурка, ручей в урочище Лопата,	Это начало маленьких рек нашего края, снабжающие более полноводные артерии. Какие-то заболочены, какие-то с каменистым дном, но и они красивы по-своему, интересны для изучения.
Реки: Сизляй, Чёрная речка, Мурка, Чевиль,	Более крупные речки, требующие внимания и осторожности при переправах. Как правило, очень красивы в разное время года и суток
Родник в овраге Подкозий	Это один из родников, которые удалось найти!
Озёра: Становое, Крячек	Интересные объекты природы, где есть клюква, сплавины. К сожалению, относимся не очень бережно...
Пруды в истоках рек: Сизляй, Чёрная Речка, ручья Козий	В истоках рек Сизляй и Чёрная Речка - красивые и имеющие возможность для посещения. На ручье Козий больше похож на болото...
Болота: Верхнее, безымянное, Собачий Бор, Лебязье, Клюквенное, Вечное	Не жалеем, что посетили! Каждое из них оставило свою частичку в нашей душе!
Ворон, сойка, , трясогузка, чёрный коршун; гадюка, жаба, медянка (безногая ящерица), ящерица прыткая; ёж, мышь полёвка; окунь, карась	Фауна этого района порадовала нас встречами с представителями пресмыкающихся, грызунов, рыб и птиц.
Первоцвет, сныть, щавель	Флора района была довольно интересной. Сон-травой - любовались; сныть и щавель использовали в пищу



Фото № 79. Сныть.



Фото № 80. Фиалка.



Фото № 81. Строчок.



Фото № 82. Сморчок.



Фото № 83. Гриб?



Фото № 84. Жаба.



Фото № 85. Распускающийся папоротник.



Фото № 86. Велла.



Фото № 87. Родник в овраге Подкозий.



Фото № 88. Ёж.



Фото № 89. Первоцвет (сон-трава).

13. Смета расходов

Статьи расходов	На 1 чел
1. Транспорт	
Подъезд:	300-00
Отъезд:	300-00
2. Питание в походе	1 870-00
3. Прочие расходы:	
Аптека	104-00
Батарейки, ремонтный набор, газ, печать карт	540-00
Оформление отчета	650-00
Прокат группового снаряжения	990-00
Оплата инструктору	3 700-00
Всего:	8 454-00

14. Итоги, выводы, рекомендации

С 30 апреля по 5 мая 2022 года пройден пешеходный маршрут первой категории сложности по Барышскому району Ульяновской области. Маршрут пройден полностью, с небольшими изменениями, не повлиявшими на категорию сложности. За шесть ходовых дней пройдено 125 км с пятью ночёвками в природной среде.

Район равнинный, пересечённой местности мало, но есть низменные участки, которые, как правило, заболочены. Очень хорошо подходит для проведения походов с новичками не выше первой категории сложности.

Группа испытала на себе разные типы погодных условий, кроме жары: температура в дневное время варьировалась в пределах 3-21 градусов тепла; вечера и утра были очень холодными, вплоть до заморозков; почти ежедневно присутствовал ветер иногда с силой до штормового; дождливым был только последний день, что никак не сказалось на темпе группы и на эмоциональном отношении к маршруту.

Следует отметить малое количество воды, даже с учётом весны. Родников на карте показано много, но их лучше искать в осенний период.

На группу из шести человек крайне мало использовали дров. Причём, хорошо горел даже валежник из сосны, берёзы, осины, липы. Будьте осторожны с огнём в лесу!

И всё же, маршрут пройден! Без травм и болезней. Новички получили неоценимый опыт в преодолении препятствий и самих себя. Те, кто уже участвовал в пеших походах, ещё раз проверили себя и снаряжение для подготовки к будущим маршрутам.

Маршрут рекомендуется для групп новичков как пешеходный в летний, и лыжный - в зимний периоды времени.

Дружеский шарж на пешеходные страдания в Барышском районе

И снова май, весна, зудит меж булок, И снова катим к чёрту на рога.
А я итак уж, как карга, сутулый, Мне что ли жизнь совсем не дорога?..
Вот Акшуат, больница, где машины Мы на неделю бросим под забор –
Нас ждут леса и для костра сушины, А вот рюкзак, похоже, перебор...

Нас шестеро и первым прёт бригадный. Он, говорят, что знает всё и вся.
А так не скажешь, мужичок отпадный, Ну, поглядим на этого гуся...
Вторым идёт турист и Глеб-Молчальник. Он за поход три слова произнёс.
И понимал его лишь сам начальник, За шефом Глебыч тамагочу нёс...

Коробит Лёху каждое вставанье, И рюкзачище литража под сто!
Но ожиданье хуже расставанья, И он шагал с улыбкою под стон...
У Лены цель. Она её осилит! Нести рюкзак, что сыром был набит.
И каждый день по двадцать вёрст всё пилит, И каждый день всё тело ведь болит...

Вот Оле проще, та уже бывала: В тайге, в горах, в болотах, и снегах!
И хоть не ест ни мяса и не сала, Крепка душой, живёт в своих мечтах!
А Влада потеряла утром ложку, В обед свой нож, тарелку и бутыль.
А я б терял все вещи понемножку, Чтоб облегчить себе лесную быль...

Встречают сосны бронзовой корою, Но тамагочи приказал молчать.
И только Глеб суровою горою Глядит мне в харю, не даёт кричать...
Чего кричать? Поздняк, уже в районе, Пошли искать руины по тайге,
И как закоренелые шпионы Искали лесопилку в Каторге...

Вот и ручей, бобры, костёр и супчик, Но тут половник обломил нам жизнь!
Но есть смекалка, гвоздики, шурупчик – Вот поварёшка классная, скажи?!
Нашли чего-то в яме у истока, Но что и как понять мы не смогли.
И ускакали дальше мы к потоку, Где мимо корчей ручейки текли...

Апрельский день закончили на речке, И скромный дом поставили в лесу.
Вот только жаль, не взял с собою печки, А то уж щиплет что-то мне в носу...
А по утру с шарами да по лесу! Сегодня праздник! Праздник первомай!
И никакого нету интересу, Куда идти – неси рюкзак, гуляй!

Дорога въётся и ведёт на запад, Но шеф свернул куда-то вдруг на юг.
Учуял может быть какой-то запах? Или боится, может быть, зверюг?..
И тут дорога булькнула в болото, Пошли завалы, чаща, бурелом.
Я проклинал туризм, ещё кого-то, Ногою чавкал, в горле будто лом...

А шеф искал какую-то лопату, И говорил, что должен быть овраг.
А я боялся, выбежит сохатый И на рога поднимет тощий зад...
Вот впереди чего-то серебрится И шеф умчался Это посмотреть.
И даже странно – шеф не матерится! Уже на это стоит поглядеть!

А предо мной овраг и там водичка, Вокруг неё танцует командир!
– Урочище Лопата, речка, птичка! – Ну, что за детский сад тут, бригадир?!
И снова по дорогам и тропинкам Мы кандыбаем, тащим рюкзаки.
Торопимся уже к своим поминкам? Похоже, мы тут все, как ишаки!

А шеф всё прёт, бубнит, что скоро речка, Что скоро встанем может на обед.
И я тащусь, как бедная овечка, Скажите, люди, это ж полный бред!

Зачем идти болотами, лесами? Зачем неволить ноги и мозги?
Зачем все эти вёрсты с рюкзаками? Зачем в палатке мёрзнуть и в дожди?..

И шеф не обманул, настырный малый! Привёл всю группу к малому ручью,
Развёл костёр и угостил нас салом... Ну ладно, запишу ему ничью.
И снова лес, овраги, буреломы, И ветки бьют так больно по ушам.
Я вспоминаю, хорошо как дома! Поговорить с геранью по душам...

Смотрите, други! Это же подснежник! Вот это да! Вот это вот сюрприз!
Но шеф кричит: «Неси, друган, валежник, Сегодня у погоды, вишь, каприз...»
Я поглядел и зубы застучали, Присел к костру и руки протянул.
И тут вдруг струны нежно зазвучали И шеф мой грозный песню затянул...

И хорошо мне стало как-то сразу, Ушла тоска зелёная, печаль.
Хотелось только колбасы, зараза, И пива нет, вот это точно жаль...
А командир орал нам про рассветы, Про то, как классно на бугре стоять!
И, освещая нос бенгальским светом, Я про себя твердил тихонько: «...Мать...»

Как утром выжил, плохо помню братцы. Дубак такой, что задница в квадрат!
Я ел свой завтрак и зубами клацал, Надел рюкзак и был скорее рад!
Согрелся сразу, солнце показалось! Мы ломанулись дружно на восток.
И лишь пшено вчерашнее икалось, Всё учащая буйный кровоток...

А вот и Мурка, мост, сарай, колодец, И три дороги, будто в сказке я!?
А что, похоже! Я же на природе! Сегодня утром слышал соловья!..
А командир всё ломится в болота, Он хочет что-то где-то отыскать.
А мне моргать совсем уж неохота, И попа стала часто так икать...

А шеф, как танк, всё прёт и прёт куда-то, Вокруг вода, стволы лежат и гниль.
И мы за ним, как дружные солдаты, На смерть идём – садистский это стиль!
Мелькнёт то там, то где-то за корягой, Потом зовёт всех дружно за собой.
Вот так и стану скоро я бродягой Или какой-то Бабою-Ягой...

Нашли канал с водою – вот находка! Уж лучше б палку свежей колбасы!
Из-за мешка крива моя походка, От худобы спускаются трусы...
А шеф бобров гоняет по болоту, Мы, как бобры, снуём туда-сюда.
Уже рюкзак мой вызывает рвоту, Когда всё это кончится, когда?!?

И вдруг машина! Значит, там дорога? Я кенгурою прыгнул чрез канал!
Но то была улыбка Леса-Бога! И как-то сразу я опять устал...
Но тут блеснуло что-то за ветвями, Мы устремились все на этот свет.
Не знаю, что случилось с бровями – Таких озёр на белом свете нет!

Оно сверкало нам в лучах заката, Переливалось майскою волной,
И понял я, что жизнь моя богата, Я становлюсь совсем, совсем другой!
А по утру нас встретил гладью Крячек И накормил весенней клюквой нас!
Я попой кверху был похож на прачек, Зато сплавину видел я! Атас!

Потом опять болота и дороги, Обед в трёх соснах, вместо хлеба – торф.
Меня с мешком несли куда-то ноги, А впереди гудел под ветром бор...
Косили щавель на поляне дружно, Чуть на зашёл, как гость в бобровый дом.
А ведь не скажешь, что живём мы скучно, Бивак, костёр, шас песню запоём...

Но песня как-то сразу захлебнулась – Шеф захотел вдруг рыбку поудить.

А нам задача тоже улыбнулась – Болото Вечное сегодня посетить!
Задача есть? Исполнено бригадой! А что же шеф? Рыбалка удалась!
Весенний дождь и ветер стал наградой И тут в башке мечта вдруг родилась:

Пройти маршрут куда-нибудь подальше, Залезть повыше, что-нибудь сожрать.
И чтоб всё было честно и без фальши, И у костра всем песни поорать!
И чтоб услышал нас народ в округе! Чтоб записался сразу в сто команд!
И каждый видел в человеке друга! И каждый был бы очень, очень рад!

Что мы идём и узнаём Природу, А ведь она для каждого и Мать!
Вот хорошо бы было для народа! Вставай, народ! Ну хватит уже спать!