

**Федерация спортивного туризма России  
Ульяновская Федерация спортивного туризма**

**Отчёт**

**о прохождении водного спортивного туристского маршрута  
первой категории сложности по р. Сура,  
пройденного группой Ульяновской местной детской общественной  
организации «Спортивный туристский клуб «Горизонт»  
г. Ульяновск в период с 17 по 21 июня 2021 года.**

**Маршрутная книжка № 31-21В**

**Руководитель группы Сапрыкин Василий Павлович**

**Тел. 8 960 364 06 02, e-mail Vasilij\_Saprykin@mail.ru**

**Маршрутно-квалификационная комиссия Ульяновская областная  
рассмотрела отчет и считает, что маршрут может быть зачтен всем  
участникам и руководителю I категорией сложности.**

**Примечание: \_\_\_\_\_**

**Отчет использовать в библиотеке УМД ОО «СТК «Горизонт»**

**Судья по виду ( )  
Председатель МКК ( )**

**Штамп МКК**

**г. Ульяновск  
2021 г.**

## СОДЕРЖАНИЕ

№ раздела	Название раздела	Стр.
<b>2</b>	<b>Содержание</b>	
<b>3</b>	<b>Справочные сведения</b>	3
3.1	Проводящая организация	3
3.2	Район, подрайон маршрута	3
3.3	Общая информация о пройденном маршруте	3
3.4	Нитка пройденного маршрута	3
3.4.1	Характеристика маршрута.	3
3.4.2	Определение категории сложности маршрута	3
3.5	Обзорная карта	3
3.6	Сведения об участниках	4
3.7	Информация о доступности материалов по маршруту	4
3.8	Выпускающая МКК	5
<b>4</b>	<b>Описание туристского спортивного маршрута</b>	5
4.1	Общая идея маршрута	5
4.2	Подъезды и подходы	5
4.3	Аварийные выходы и запасные варианты	5
4.4	Изменения маршрута и их причины	6
4.5	График движения	6
4.6	Техническое описание прохождения маршрута	7
4.6.1	Пояснения к тексту	7
4.6.2	Описание прохождения маршрута	7
4.7	Потенциально опасные места	19
4.8	Интересные факты	19
4.9	Дополнительные сведения	19
4.9.1	Смета расходов	19
4.10	Итоги, выводы, рекомендации	19
<b>4.11</b>	<b>ПРИЛОЖЕНИЯ (подтверждающие документы)</b>	21
4.11.1	Копия заявки на участие группы в соревнованиях	21
4.11.2	Копия маршрутной книжки (уменьшенная)	22
4.11.3	Данные спутниковой навигации (некоторых точек маршрута)	23
4.11.4	Профиль маршрута на карте с навигатора	24
4.11.5	Карта района с ниткой заявленного и пройденного маршрута	24
4.11.6	Общественно-полезная работа	25
4.11.7	Справка о совершённом туристическом маршруте	25
4.11.8	Индификатор	27

### 3. СПРАВОЧНЫЕ СВЕДЕНИЯ

#### 3.1. Проводящая организация

Ульяновская местная детская общественная организация «Спортивный туристский клуб «Горизонт». 432072, г. Ульяновск, пр. Ульяновский, 5, 7-й подъезд. Тел. (8422) 20-64-29. E-mail: gorizont73\_ul@mail.ru. Сайт: [www.horizont73.ru](http://www.horizont73.ru).

#### 3.2. Район, подрайон маршрута.

Река Сура – Ульяновская обл., республика Мордовия

#### 3.3. Общая информация о пройденном маршруте.

Вид туризма	Категория сложности	Протяженность активной части маршрута, км	Продолжительность активной части маршрута		Сроки проведения
			Общая	Ходовая	
водный	I	105,6	4	4	17-21.07.21

#### 3.4. Нитка пройденного маршрута.

Река Сура начало у с. Первомайское – вниз по течению - с. Большие Березники – с. Чумакино – с. Стрельниково – с. Кадышево

##### 3.4.1. Характеристика маршрута.

Протяженность – 104,6 км \*

Количество ходовых дней – 4. Количество ходовых часов – 21.21 .

Средняя скорость – 29,3 км/день; 5,5 км/час.

\* по показаниям навигатора

##### 3.4.2. Определение категории сложности маршрута

По протяженности и по продолжительности водный маршрут соответствует 1 категории сложности. Из локальных и протяжённых препятствий на маршруте были прижимы, завалы, мели и участки быстро течения.

#### 3.5. Обзорная карта

Прилагается обзорная карта района с территорией, по которой проходил маршрут (стр. 24). Масштаб карты 1:22100. Места ночлегов указаны.

### 3.6. Сведения об участниках.

№	ФИО	Телефон	e-mail	Спортивный разряд	Обязанность в группе
1	Сапрыкин Василий Павлович	8960640602	vasilij_saprykin@mail.ru	МС	Руководитель, командир 1-ой байдарки
2	Беккер Анастасия Александровна	89084914109	anastasiabekker54@gmail.com	б/р	Завхоз
3	Борзылов Денис Борисович	89372754712	-	б/р	Фотограф
4	Бутаков Матвей Алексеевич	89176394735	matvey.butakov@list.ru	III	Фотограф
5	Москалёв Дмитрий Валерьевич	89876366878	sivyaginaalla2304@gmail.com	III	Хронометрист
6	Науменко Валерия Вячеславовна	89370333148	naumenko73valeriya@gmail.com	III	Завхоз
7	Попова Евгения Владимировна	89033380791	com84@mail.ru	б/р	Медик, фотограф
8	Попов Александр Викторович	89648572866	klever176@rambler.ru	III	Командир 3-ий байдарки. Штурман
9	Шахов Владислав Павлович	89061424199	Vladislav7225@gmail.com	III	Командир 2-ой байдарки. Реммастер

\* № 1 данные о руководителе, ниже в алфавитном порядке.

Все участники прошли маршрут от начала и до конца.

Несчастных случаев в команде при прохождении маршрута (травмы, отморожения и др.) не было.

### 3.7. Информация о доступности материалов по маршруту

Фото и видео материалы хранятся у членов группы.

Копия отчёта хранится в библиотеке УМД ОО «Спортивный туристский клуб Горизонт»

### **3.8. Выпускающая МКК**

Ульяновская областная туристско - спортивная маршрутно-квалификационная комиссии при региональной общественной организации «Ульяновская Федерация спортивного туризма» шифр МКК (173-00-334320000).

В составлении отчёта принимали участие В. П. Сапрыкин, В.П. Шахов, Е.В. Попова, А.В. Попов.

## **4. Описание туристского спортивного маршрута**

### **4.1. Общая идея маршрута.**

Река Сура – это удивительная река, которая находится в 3 часах езды от Ульяновска, проходит по границе Ульяновской области и республике Мордовия и далее уходит в Чувашскую республику. Мы – команда спортивного туристского клуба Горизонт, который входит в Ульяновскую Федерацию спортивного туризма.

Не только горы, леса и степи являются местами наших маршрутов, но вот уже в который раз мы усердно осваиваем реки.

Команда у нас молодая, и поэтому было бы безумием совершать этот маршрут в весеннее половодье, мы выбрали лето, чтобы руководителю сильно не попало. Всё необходимое для такого сплава у нас было: байдарки, спас жилеты и др. снаряжение.

Естественно этот маршрут было интересно пройти с учётом действующего регламента «маршрут-водный», за 4 дня пройти более 100км!

Спортивная цель – пройти первую категорию, поучаствовать в соревнованиях «маршрут-водный», набраться ещё немного опыта водных маршрутов.

Мы получили от этого маршрута только положительные эмоции, это было интересно грести, ночевать на берегу.

### **4.2. Подъезды и отъезд.**

Здорово! Заказали микроавтобус, в клубе погрузили всё что нужно и сами сели. И благополучно добрались до п. Первомайский, 201км и дальше по грунтовой дороге доехали до полянки, которая находилась в 15 метрах от спуска к р. Суре.

Закончили водную часть в п.Кадышево. До Ульяновска, также доехали заказным микроавтобусом, 131км.

### **4.3. Аварийные выходы и запасные варианты.**

Река Сура протекает по достаточно плотной населённой территории, поэтому в случае непредвиденных обстоятельств мы могли выйти запросто к ближайшему населенному пункту. Вдоль реки достаточно много дорог: от

шоссейных до грунтовых. Поэтому при необходимости вызвать спасателей можно рассчитывать на возможность подъезда к любой точки реки. А что касается запасных вариантов, то другой реки, параллельной Суре, не было, поэтому маршрут был без запасных вариантов.

#### **4.4. Изменения маршрута и их причины.**

Изменений на маршруте не было.

#### **4.5. График движения.**

График движения был запланирован и указан в МК. Но реально у нас задача была просто плыть. Учитывая наше упорство, мы всё время гребли. По навигатору мы смотрели пройденный путь, чтобы не отстать от дневной нормы.

Участок маршрута	Км	Рельеф. Особенности прохождения
<b>17.06. 1-й день активной части маршрута</b>		
П. Первомайский – бивак в 4км к северо-западу от с. Николаевка	28,5	Спокойное течение местами быстрина, крутые повороты и прижимы. Берега – низкие песчаные, заросшие густым кустарником, местами деревья.
<b>18.06. 2-й день активной части маршрута</b>		
До следующего бивака в 4 км к северо-востоку от с.Коржевка	51.2	Солнце целый день пекло, тихо, комары. Берега песчаные с камышами. Течение быстрое.
<b>19.07. 3-й день активной части маршрута</b>		
До следующего бивака в 1.5 км от с. Большая Гольшевка.	10,3	День был жарким и вечер тихий. На берегу много комаров. Встали на открытом месте. Течение умеренное. Берег высокий песчаный.
<b>20.07. 4-й день активной части маршрута</b>		
с. Большая Гольшевка – с. Кадышево (конец маршрута).	15,6	Самый жаркий день маршрута. Вокруг поля, холмы. Берег песчаный средней крутизны.

#### ***4.6. Техническое описание прохождения маршрута.***

##### ***4.6.1. Пояснения к тексту.***

В описании «левый», «правый» понимать, как орографически. В иных случаях оговаривается – «по ходу».

Сокращения: р. – река;

с. – село.

(1) - номера фотографий по тексту.

##### ***4.6.2. Описание прохождения маршрута.***

#### **17.06. 1-й день маршрута.**

Пройдено: 28,5км

Ходовых часов: 5ч 58мин

Первый день маршрута. Мы приехали в 11:00. В 12:50 все байдарки были на воде. Начали сплав по р. Сура в 13:05 (5-10 минут ушло на адаптацию к управлению байдаркой). В самом заходе в воду столкнулись с проблемой: в месте, где мы заходили, возможно, когда-то был мост, так как там было мелко и на дне лежали большие железобетонные столбы. Нам пришлось маневрировать между столбами, чтобы не повредить байдарку, с учётом течения это была не простая задача (1). Скорость реки умеренная, примерно 2-3 км/ч (2), в некоторых местах Сура расширялась, и скорость течения замедлялась. Самое сложное, что всё время был встречный ветер. Самые догадливые приближались к берегу, чтобы уменьшить сопротивление ветра. Берега были до 5 метров высотой. Вся береговая линия была крутая и плотно поросшая густыми кустарниками и деревьями. Были такие деревья как: клён, ветла, липа.



**Фото 1. Выход на р. Сура**



**Фото 2. Сура после начала движения**

Время 15:30 проплыли с. Марьяновку. Проплыли мост, находящийся недалеко от посёлка с. Большие Березники. Рядом с мостом было много отдыхающих и рыбаков.

Время 16:00. Погода хорошая. Слева и справа открытые пространства. Течение спокойное.

Время 18:48, мы в 6 км от с. Большие Березники встали на бивак. Бивак находился на песчаной косе. Много дров и кустарников (3). Удалось порыбачить (4).





**Фото 3. Правый берег р. Сура, на котором мы остановились на ночь**



**Фото 4. Рыбачим**

Участок р. Сура, по которому мы сегодня плыли в основном имеет направление северо-восток. Много поворотов из-за особенностей рельефа на этой территории, река образует много петель.

В среднем течение реки умеренное (2,5-3,5 км/ч).

Глубина реки, а мы это постоянно измеряли веслом, составляло в среднем от полутора метров до двух. В местах, где русло расширилось, глубина составляло около 0,5м.

На этом участке правый берег в основном был высокий и крутой, левый низкий и пологий. Леса больше на правом берегу.

## 18.06. 2-й день маршрута.

Пройдено: 51,2км

Ходовых часов: 9ч 00мин



**Фото 5. Берега р. Свияга**

Проснулись в 6:00. Позавтракали в 8:00, выплыли в 8:30. Солнце, облаков нет, ветер умеренный, вода спокойная. Берега до сих пор крутые.

Время 9:10 проплываем прямой участок длиной 1 – 2 км. Средняя скорость ветра 5-7 км.ч. (5).

И снова река делает петлю. Местами проплываем участки, где берега открытые и покрыты травой.

Мы помним о том, что нам за 4 дня надо проплыть около 100 км, и у нас нет большого опыта, чтобы определить как интенсивно нужно плыть; и поэтому мы всё-время гребём до появления усталости в руках. Небольшой отдых и снова гребём.



**Фото 6. Место привала**

Время 10:25, первый привал, встали на крутом песчаном берегу (6), заросшему сверху сплошным кустарником и невысокими деревьями. Небо синее, редкие облака.

Две структуры МЧС (Мордовии и Ульяновской области) звонят нам каждый час, запрашивают нас о нашем местоположении.

Интересный случай: звонили из полиции Инзы и предлагали найти координаты рыбака, который бы сказал, где мы находимся, чтобы полиция могла приехать к нам и опросить нас (7).



**Фото 7. Смотрим карту и определяем своё местоположение**



**Фото 8. Площадка рыболова**

Время 13:25 встали на обед, высокая трава, удобный берег. Временами сильные порывы ветра. Перед обедом прошли половину большой петли. Встречали много рыбаков (8).

В 15:25 отчалили после обеда. Есть проблемы с ярким солнцем: мажемся.

Проплыли большой остров метров 300 в длину и в ширину метров 10, высокий. Мы его обошли с правой стороны.

Впереди у нас берега, но по сравнению с началом маршрута стали ниже, и местами более пологие. Виднеются открытые поля (9).



**Фото 9. Открытые поля**

Сейчас попутный ветерок. Пльвём не торопясь. У нас сложная задача найти воду. Нам сказали, что только через 15 км будет деревня, где мы можем набрать воду.

Солнце печёт, течение не сильное, и ветерок дует в спину. Местами попадаются отмели. Два раза мы сели на мель.



Одному человеку приходилось выходить и проводить байдарку метров 15. (9).

Время 17:25, мы остановились на привал. К сожалению, выходы везде плохие. Ил, песок, но когда начинаешь вылезать, ноги проваливаются по самое колено в сапогах.

Был период, когда мы хорошо плыли по тихой воде, а сейчас снова на встречу дует ветер.

Целый день было без облаков.

**Фото 9. Снимаем байдарку с мели**



**Фото 10. Ждём 3-ю байдарку**

В 17:50 1 и 2-ая байдарки встали на небольшой песчаный островок. Ждём третью байдарку. Что-то они медленно плывут (10).

Дождались. Снова плывём вместе. Река здесь уже шире. Периодически замеряем глубину веслом. Максимальная глубина до двух метров.



**Фото 11. Изучаем русло реки**

Мы ставим бивак, время 19:00.

Солнце целый день пекло. Ветра не было, комары.

Звонили с МЧС, нас сняла с контроля полиция.

### 19.06. 3-й день маршрута.

Пройдено: 10,3км

Ходовых часов: 4 ч 45 мин

Выплыли в 10:45. Облаков почти нет, легкий ветер. Судя по карте, немного осталось, но может это обманчиво. По левому берегу. Растут сосны (12).

Связи местами не было. Иногда появлялся только Мегафон, иногда только Билайн.

Мы остановились напротив деревни Стрельниково. За водой шли примерно метров 800. Там был родник. Водой запаслись, должно хватить до конца похода. Впереди линии электропередач, скоро будет село (13).



**Фото 12. Лес по левому берегу р. Сура**



**Фото 13. Линии ЛЭП**



**Фото 14. Подплываем к с.  
Большая Голышевка**

Время 13:15, видим село не выходя их байдарки (14).

Время 13:40 мы подплываем к с. Большая Голышевка. Она находится на правой стороне р. Сура. Берега здесь низкие. Гораздо больше открытых мест без лесов. Жаркая погода, ветра нет.



**Фото 15. Плывём к биваку**

Время 15:30 встали на бивак (18) около с. Большая Гольшевка и сразу пошли купаться (16). Ходили в магазин, звонили (17).

День был жарким и вечер тихий. На берегу много комаров. Встали на открытом месте (19). В первый раз на завтрак использовали свинину. Оказалось гораздо вкуснее, чем с говядиной.



**Фото 16. Купаемся**



**Фото 17. с. Большая Гольшевка туда мы ходили в магазин**





**Фото 18. Наш бивак**

**20.06. 4-й день маршрута.**

Пройдено: 15,6км

Ходовых часов: 2ч 53мин

Время 6:00, позавтракали и в 9:00 отчалили (19).



**Фото 19. Спокойная река утром**

Время 9:45, отстала 3-ая байдарка. Пришлось ждать довольно долго. Как потом оказалось, у них была интересная встреча. На левом берегу стоял мужчина, и он очень просил зайти посмотреть дом. У него было много собак, разных пород, в том числе шпицы и хаски. С его слов, все они были чистокровные, но удивительно то, что он приручил волчицу, которая сидела у

него на цепи, как сторожевая собака, когда-то он нашёл её маленьким волчонком. Погладить её у нас смелости не нашлось.

Сейчас ветра нет, солнце печёт. По навигатору примерно через 2-3 км мы должны быть у с. Кадышево (20).



**Фото 20. Село Кадышево**

Время 11:53. Ну вот и всё! Маршрут окончен. Встали на песчаном берегу, в 500 метрах от села Кадышево. Моем и сушим байдарки (21).



**Фото 21. Моем байдарки**

#### **4.7 Потенциально опасные места.**

На протяжении всего маршрута не было опасных мест. Но было много потенциально опасных мест, к примеру: отмелей, коряг, заброшенных элементов мостов. Все они могли порвать или повредить байдарку.

#### **4.8 Интересные факты.**

Сура — большая река, правый приток Волги. Протекает по Ульяновской, Пензенской и Нижегородской областям, Мордовии, Марий Эл и Чувашии.

Длина реки — 841 км, площадь водосборного бассейна — 67 500 км<sup>2</sup>. Средний расход воды в устье — 260 м<sup>3</sup>/с.

Берёт начало на Приволжской возвышенности в Ульяновской области у села Сурские Вершины и течёт сначала на запад, затем в основном на север. В низовьях сплавная и судоходная. Используется для промышленного водоснабжения. Крупнейший город на Суре — Пенза. На Суре расположены также города Сурск, Алатырь, Ядрин, Шумерля, в устье — пристань Васильсурск, село Курмыш. До XVI века по Суре проходила восточная граница Московского княжества.

Река используется для орошения, водоснабжения и рекреации.

Сура — извилистая река и её русло, зачастую, представляет крутые повороты.

#### **4.9 Дополнительные сведения.**

##### **4.9.1. Смета расходов.**

Наши расходы состояли из следующих частей: подъезд на начальную точку маршрута и выезд с конечной точки маршрута, затраты на приобретение продуктов, укомплектование медицинской аптечки, ремонтного набора, и небольшие расходы на ремонт снаряжение и батарейки. Обошлось это нам на каждого человека около 2-х тысяч рублей.

#### **4.10. Итоги, выводы, рекомендации.**

*Итоги:*

- Водный маршрут первой категории сложности успешно пройден.
- Участники приобрели опыт сплава на байдарках, прохождении различных препятствий.
- Следует отметить, чтобы набрать необходимые минимальные 100 км по регламенту, нам приходилось усиленно всё время грести.

*Выводы:*

- Река Сура на участке, где проходил наш маршрут, абсолютно безопасна и в спортивном отношении может представлять лишь сложность только для первой категории. Несколько перекатов и обносов проходят без особых затруднений.

- На этом маршруте мы заметили странную особенность. Мы не наблюдали мошек и комаров. Это было очень странно, так как, во-первых, мы находились у воды, где они и обитают, во-вторых, в предыдущих маршрутах по Свяге их было огромное количество.

*Рекомендации:*

Можно рекомендовать этот маршрут для прохождения новичками, как учебный. Надо иметь ввиду, что время прохождения – летний месяц, поэтому он обеспечивает безопасность.

## 4.11. ПРИЛОЖЕНИЯ (подтверждающие документы).

### 4.11.1 Копия заявки на участие группы в соревнованиях.

В главную судейскую коллегию

(название соревнований)

от УМД ОО «СТК «Горизонт»

Ульяновская область

(название командирующей организации, адрес, телефон, e-mail, http)

### ЗАЯВКА

Просим допустить к участию в соревнованиях команду УМД ОО СТК «Горизонт» в следующем составе:

(название команды)

№ п/п	Фамилия, Имя, Отчество участника	Дата рождения	Спортивная квалификация	Медицинский допуск слово «допущен», подпись и печать врача напротив каждого участника
1	Сапрыкин Василий Павлович	01.03.1947.	МС	Справка
2	Беккер Анастасия алексеевна	29.03.2007	б/р	Справка
3	Борзылов Денис Борисович	24.10.2006	б/р	Справка
4	Бутаков Матвей Аллексеевич	25.04.2006	III	Справка
5	Москалёв Дмитрий Валерьевич	25.08.2004	III	Справка
6	Науменко Валерия Вячеславовна	31.10.2005	III	Справка
7	Попова Евгения Владимировна	09.07.1984	б/р	Справка
8	Попов Александр Викторович	23.10.1985	III	Справка
9	Шахов Владислав Павлович	17.02.2006	III	Справка

Всего допущено к соревнованиям девять человек. Не допущено **нет** человек, в том числе

ФИО не допущенных

М.П.

Печать медицинского учреждения

Врач

подпись врача

расшифровка подписи врача

Тренер - представитель команды В. П. Сапрыкин

Судья от команды

Директор УМД ОО «СТК «Горизонт»



/В. П. Сапрыкин/  
Ф.И.О.

## 4.11.2 Копия маршрутной книжки (уменьшенная).

К. с. первая

**Маршрутная книжка № 31-11 В**  
спортивного туристского маршрута

Участники настоящего спортивного мероприятия находятся под защитой:

**Конституции Российской Федерации;  
Федерального закона Российской Федерации  
"Об основах туристской деятельности  
в Российской Федерации;  
Закона "О физической культуре и спорте  
в Российской Федерации;  
Федерации спортивного туризма России.**

Команда спортивных туристов Ульяновской местной общественной организации «Спортивный туристский клуб «Горизонт»  
Указать организацию  
В составе 9 чел. в сроки с 17.06.2021 по 21.06.2021 г. проходит водный маршрут (Активная часть маршрута)  
первой категории сложности по территории Ульяновской области в Сурском районе по р. Сура  
Указать территорию и границы маршрута

Капитан команды **Василий Павлович Сапрыкин.**  
Ф. И. О.  
Тренер команды **Василий Павлович Сапрыкин.**  
Ф. И. О.

Руководитель **Василий Павлович Сапрыкин**  
организации \_\_\_\_\_  
Подпись \_\_\_\_\_ (И.С. Сапрыкин) Расшифровка подписи \_\_\_\_\_

Стр. 2

**Сведения о составе команды**

№ п/п	Ф. И. О.	Год рождения	Пол	Проживание, телефон	Телефон ближайшего человека	Роспис в принятии своей доли ответственности на маршруте**
1*	Сапрыкин Василий Павлович	1947	м	ул.40 лет Победы, 8-347; 89603640602	89053486178	
2	Бутиков Матвей Алексеевич	2006	м	п. Ленинский, ул. Рибинская, д.89170577031	89176394735 89626307292	
3	Шахов Владислав Павлович	2006	м	пр. Филатова, 19-144; 89061424199	89648572866 89033380791	
4	Попова Евгения Владимировна	1984	ж	пр. Филатова, 19-144; 89033380791	89033379419	
5	Науменко Валерия Вячеславовна	2005	ж	пр. Лен. Комсомола, 23-149; 89370339737	89370333148 89370333147	
6	Попов Александр Викторович	1985	м	пр. Филатова, 19-144; 89648572866	89603650317	
7	Москалев Дмитрий Валерьевич	2004	м	ул. Металлистов, 17-38; 89176247616	89876366878	
8	Барышев Денис Борисович	2006	м	пр. Сухова, 35-178 89372757703	89372754712	
9	Беккер Анастасия Александровна	2007	ж	пр. Лен. Комсомола, 15-69; 89084740703	89084914109	

Стр 3

10				
11				
12				
13				
14				
15				
16				
17				
18				

\* Под № 1 даны на капитана команды. Ниже в алфавитном порядке  
\*\* участник подготовлен, не имеет противопоказаний по состоянию здоровья, способен обеспечить свою безопасность, может работать в составе команды.

Стр 4

**Нитка маршрута. Запасные варианты.**

Дата*	День пути	Сточные переходы на маршруте, препятствия, использование транспорта, рад. выходы, разведки, обносы и др.	Км.	Примеч. (места bivakov, др.)
17.06	1	г. Ульяновск – с. Первомайское	220,0	Автотр-т
17.06	1	с. Первомайское – с. Большие Березники	19,1	Байдарка
18.06	2	с. Большие Березники – с. Чумакино	30,0	Байдарка
19.06	3	с. Чумакино – с. Стрельниково	30,3	Байдарка
20.06	4	с. Стрельниково – с. Кадышево	25,2	Байдарка
21.06	5	с. Кадышево - г. Ульяновск	150,0	Автотр-т
<b>Всего на байдарке:</b>				<b>104,6</b>

Схема маршрута М 1: 100000 прилагается

**Запасные варианты**

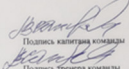
С любой точки маршрута при необходимости вызываем транспорт для эвакуации

Стр 5

**Обязательства членов команды**

- Члены команды прошли необходимую и достаточную подготовку к данному маршруту и имеют все необходимые средства для организации жизни и обеспечения безопасности при прохождении маршрута.
- Участники данного мероприятия обязуются безусловно выполнять все требования и условия, касающиеся пребывания на данной территории.
- В случае возникновения чрезвычайных обстоятельств команда выходит с маршрута к ближайшему населенному пункту или месту размещения структуры МЧС.

Обязательства команды принимаем

 (В.П. Сапрыкин)  
 Подпись капитана команды  
 Подпись тренера команды

(В.П. Сапрыкин)  
 Расшифровка подписи  
 (В.П. Сапрыкин)  
 Расшифровка подписи

**Заключение судейской коллегии о прохождении маршрута**

Маршрут соответствует \_\_\_ к. с. справки участникам выданы в количестве \_\_\_ шт. Не выданы справки: \_\_\_\_\_

Стр 7


---


**Результаты рассмотрения документов в маршрутно - квалификационной комиссии**

Маршрутно – квалификационная комиссия (комиссия по допуску к соревнованиям) Ульяновская областная рассмотрела заявочные документы и считает:

- Участники имеют необходимые документы в соответствии с требованиями Регламента, Правил и Стандарта.
- Маршрут соответствует требованиям Правил и Регламента соревнований по маршрутам.
- Предложения по маршруту: Маршрут проходит в районе бивака чл. 10 в районе карьерной территории

Подпись членов комиссии

 (Трофимов А.Д.)  
 \_\_\_\_\_  
 \_\_\_\_\_  
 \_\_\_\_\_

Председатель МКК  


Стр 8

**Контрольные сроки**

Группа должна явиться (сообщить по телефону) о дате начала прохождения и о начальной точке маршрута (в течение 24 часов).

Дата: 17.06.2021.  
 Начальная точка: село Первомайское.  
 Кому, телефон: ПСЦ Ульяновской области, 112, 35-40-50;  
 ОМКК, 89063908083.

И о дате окончания прохождения и о конечной точке маршрута (в течение 24 часов).

Дата 21.06.2021.  
 Конечная точка: село Кадышево  
 Кому, телефон: ПСЦ Ульяновской области 112, 35-40-50;  
 ОМКК 89063908083.

Группа должна сообщить по телефону о выходе на маршрут и об окончании маршрута в выпустившую её МКК.

Отметки подразделений МЧС, органов местного самоуправления, органов МВД

Стр. 9

Генерал-майор  
О.И.Иванов

#### 4.11.3. Данные спутниковой навигации (некоторых точек по маршруту).

№п/п	Время	Место	Координаты
<b>1 день 17.06</b>			
1	13:05	пос. Первомайский	N54° 00.975' E45° 53.491'
2	18:48	бивак	N54° 10.225' E46° 03.922'
<b>2 день 18.06</b>			
1	8:30	бивак	N54° 10.225' E46° 03.922'
2	19:00	бивак	N54° 15.566' E46° 29.265'
<b>3 день 19.06</b>			
1	10:45	бивак	N54° 15.566' E46° 29.265'
2	15:30	бивак	N54° 16.756' E46° 38.381'
<b>4 день 20.06</b>			
1	9:00	бивак	N54° 16.756' E46° 38.381'
2	11:53	с. Кадышево	N54° 20.195' E46° 43.392'

#### 4.11.4. Профиль маршрута на карте с навигатора.



#### 4.11.5. Карта района с ниткой заявленного и пройденного Маршрута.





#### 4.11.6. *Общественно-полезная работа.*

Наша общественно-полезная работа заключалась в том, что мы изучали реку Сура с учётом возможностей сплавов. Мы наблюдали также за животным миром, за растительностью.

Участники повысили свой туристский опыт.

#### 4.11.7. *Справка о совершённом туристском маршруте.*

Дисциплина (вид туризма)	<i>маршрут</i>
Название маршрута и его к.с.	<i>водный, I к.с.</i>
Номер маршрутной книжки	<i>31-21В</i>
Название организации проводившей маршрут* (турклуб, спортклуб, турфирма, учебное заведение и др.) с указанием административно-территориальной принадлежности	<i>Ульяновская область, Региональная общественная организация "Ульяновская Федерация спортивного туризма". Спортивный туристский клуб «Горизонт».</i>
Ф.И.О. руководителя маршрута (полностью)	<i>Сапрыкин Василий Павлович</i>
Домашний адрес	<i>432064, г. Ульяновск, ул. 40-летия Победы 8-347</i>
Телефон	<i>дом. (8422) 20-30-40, сот. +7960-364-06-02</i>
Электронный адрес	<i>vasilij saprykin@mail.ru</i>
Список участников маршрута: Ф.И.О. полностью по алфавиту, с указанием даты рождения и спортивной квалификации	<i>Беккер Анастасия Александровна, 20073 г. б/р</i>
	<i>Борзылов Денис Борисович, 2006 г. б/р</i>
	<i>Бутаков Матвей Алексеевич, 2006 г. III р-д</i>
	<i>Москалёв Дмитрий Валерьевич, 2004 г. III р-д</i>
	<i>Науменко Валерия Вячеславовна, 2005 г. III р-д</i>
	<i>Попов Александр Викторович, 1985 г. III р-д</i>
	<i>Попова Евгения Владимировна, 1984 г. б/р</i>
	<i>Шахов Владислав Павлович, 2006г. III р-д</i>
Название района проведения маршрута и подробная нитка маршрута с указанием общепринятых характеристик локальных препятствий (высота, к.т., перво прохождение и др.)	<i>Река Сура у с. Первомайское – вниз по течению до с. Большие Березники – с. Чумакино – с. Стрельниково – с. Кадышево</i>

Сроки проведения маршрута в формате: дд.мм.гг - дд.мм.гг., продолжительность активной части в днях и протяженность зачетной части маршрута в километрах	<i>17.06.21– 21.06.21 г., 4 дня, 105,6 км</i>
Название МКК оформившей допуск группы на маршрут	<i>Ульяновская областная МКК 173-00-334320000.</i>
Название МКК рассмотревшей и утвердившей отчет о маршруте	<i>Ульяновская областная МКК 173-00-334320000.</i>
Наличие элементов первопрохождений на маршруте.	<i>нет</i>
Изменение по фамильного или количественного состава участников. Если «Да», то описать.	<i>нет</i>
Прохождение не заявленных участков маршрута. Если «Да», то описать.	<i>нет</i>
Прохождение запасных вариантов маршрута. Если «Да», то описать.	<i>нет</i>
Прохождение маршрута вне календарного графика, утвержденного при заявке маршрута в МКК. Если «Да», то описать.	<i>нет</i>
Использование на маршруте средств передвижения, не оговоренных при утверждении заявленного маршрута в МКК. Если «Да», то описать.	<i>нет</i>
Наличие несчастных случаев в команде при прохождении маршрута (травмы и т.д )	<i>нет</i>

#### 4.11.8. Индикатор

От: <noreply@mchs.ru>  
Кому: <vasilij\_saprykin@mail.ru>  
Отправлено: 8 июня 2021 г. 16:52  
Тема: МЧС России - Уведомление



Министерство Российской Федер:  
по делам гражданской обороны, чрезв  
ситуациям и ликвидации последс  
стихийных бедствий

Уважаемый(ая),  
**Василий Павлович**

Вашей заявке на регистрацию туристской группы  
направленной в МЧС России от 08.06.2021 15:51 (М  
присвоен идентификатор:

3 4 3 1 8 8 3 4

Сведения о туристской организации (при проведен  
туристского мероприятия туристской организацией