

ФЕДЕРАЦИЯ СПОРТИВНОГО ТУРИЗМА УЛЬЯНОВСКОЙ ОБЛАСТИ

ОТЧЕТ

о горном туристском путешествии с элементами 1Б категории трудности
по Западному Кавказу (Гвандра),
совершенном группой туристов турклуба «Бумеранг» (г. Ульяновск)
в период с 1 по 10 августа 2021 года

Руководитель группы: Курепин А.В.

телефон: 89176231535

e-mail: kurepin1985@mail.ru

Ульяновск, 2021

Содержание

Список сокращений.....	3
1. Справочные сведения о походе.....	4
1.1. Паспорт похода.....	4
1.2. Нитка маршрута.....	4
1.3. Локальные препятствия.....	4
1.4. Список участников.....	5
2. Подготовка и организация похода.....	6
2.1. Идея похода.....	6
2.2. Варианты маршрута.....	6
2.3. Особые зоны, ПСС района.....	10
2.4. Транспорт.....	10
3. Техническое описание маршрута.....	11
3.1. 01.08. Старт: долина реки Учкулан.....	11
3.2. 02.08. По д. р. Кызылыкол под пер. Озерный.....	13
3.3. 03.08. [Пер. Озерный (3250) + пер. Бездельного (3110)] = 1А.....
Спуск в д. р. Учкуланичи.....	16
3.4. 04.08. По д. р. Учкуланичи под пер. Солнечный.....	23
3.5. 05.08. [Пер. Солнечный (3290) + пер. Ножу (3270)] = 1Б. Спуск в д. р. Джалпакол.....	26
3.6. 06.08. Пер. Джалпакол Сев. (1Б, 3420).....	31
3.7. 07.08. Спуск в д. р. Узункол. Взятие заброски. Полудневка.....	35
3.8. 08.08. Пер. Кичкинекол Мал. (1А, 3210).....
Подход по ледн. Чунгурджар под пер. Подарок (2А).....	37
3.9. 09-10.08. Авария при подъеме на пер. Подарок (2А).....
Спасательная операция и завершение маршрута.....	42
4. Итоги, выводы, рекомендации.....	45
4.1. Общие итоги.....	45
4.2. Замечания по прохождению маршрута. Выводы. Рекомендации.....	46
Приложение А. Контрольные записки.....	48
Список литературы.....	50

Список сокращений

т/к – туристский клуб
а/л – альплагерь
т/б – турбаза
р. – река
руч. – ручей
оз. – озеро
д. р. – долина реки
ист. – исток
с. – село
пос. – поселок
пол. – поляна
респ. – республика
пер. – перевал
г. – гора
в., вер. – вершина
хр. – хребет
ледн. – ледник
м. н. – место ночевки
к. с. – категория сложности
к. т. – категория трудности
н/к – некатегорийный
ОХВ – общее ходовое время
ЧХВ – чистое ходовое время
ЛП – локальное препятствие
СВЛ – самовыкручивающийся ледобур
рад. – радиально

лев. – левый
пр. – правый
верх. – верхний
ниж. – нижний
ц., центр. – центральный
сев. – северный
юж. – южный
вост. – восточный
зап. – западный
бол. – большой
мал. – малый

При обозначении характеристики склонов:

тр. – травянистый
ск. – скальный
сн. – снежный
ос. – осыпной

Справочные сведения о походе.

Предварительное замечание. Во время похода многие участники по разным причинам сошли с маршрута в разные дни (подробнее см. разд. 3, 4). Приведенные ниже справочные сведения даны для максимального пройденного участка маршрута.

1.1. Паспорт похода.

Проводящая организация	т/к УлГТУ «Бумеранг» (г. Ульяновск, ул. Сев. Венец, д. 32, корп. 3, https://vk.com/bumerang73)
Район похода	Западный Кавказ (Гвандра)
Вид туризма	горный
Категория сложности	некатегорийный с элементами 1Б к. т.
Протяженность, км	68
Сроки активной части	01.08.2021-10.08.2021

1.2. Нитка маршрута.

Аул Учкулан – долина реки Кызылыкол – [пер. Озерный (3250) + пер. Бездельного (3110)] = 1А – долина реки Учкуланичи – [пер. Солнечный (3290) + пер. Ножу (3270)] = 1Б – долина реки Кетмала – долина реки Джалпакол – пер. Джалпакол северный (1Б, 3420) – долина реки Мырды – долина реки Узункол – долина реки Кичкинекол – долина реки Таллычат – пер. Кичкинекол малый (1А, 3210) – ледник Чунгурджар (под пер. Подарок) – долина реки Чунгурджар – долина реки Чиринкол – аул Хурзук.

1.3. Локальные препятствия.

Вид	Наименование	К. т.	Характеристика
Перевал	Джалпакол северный	1Б	сн.-лд.-ос., 3420
Связка перевалов	Солнечный + Ножу	1Б	ск.-ос., 3270
Перевал	Кичкинекол Малый	1А	ос., 3210
Связка перевалов	Озерный + Бездельного	1А	тр.-ос., 3250

1.4. Список участников.

Изначально было запланировано прохождение двух параллельных маршрутов – 2 и 3 к. с. При этом руководитель у обеих групп был один и тот же. Обе группы должны были идти параллельно большую часть маршрута, лишь дважды ненадолго расходясь (на момент разделения в группе 2 к. с. руководство должен был осуществлять заместитель руководителя). В силу разных причин пройти запланированные маршруты не удалось, разделяться группам не пришлось, поэтому реальный маршрут пройден одной большой группой.

Ниже приводится объединенный список участников походов 2 и 3 к. с.

№	ФИО	Год рожд.	Туристский опыт	Обязанности в группе
3 к. с.				
1	Курепин Алексей Владимирович	1985	4ГУ – 2018 Алтай 3ГР – 2020 Кавказ	Руководитель
2	Васильева Мария Сергеевна	1995	2ГУ – 2017 Тянь-Шань	Фотограф
3	Иванов Сергей Владимирович	1984	1ГУ – 2019 Кавказ	Зам. завхоза
4	Плотников Иван Николаевич	1990	2ГУ – 2010 Кавказ 2ПУ – 2021 Кавказ	Реммастер
5	Сидорова Надежда Юрьевна	1984	1ГУ (1Б) – 2020 Кавказ	Завхоз
6	Храмков Дмитрий Владимирович	1986	3ГУ – 2019 Кавказ	
2 к. с.				
7	Бекешко Алексей Сергеевич	1998	ПВД	Завхоз
8	Гордок Анастасия Николаевна	1988	1ГУ (1Б) – 2020 Кавказ	Летописец
9	Коптилкина Надежда Михайловна	1991	2ГУ – 2017 Тянь-Шань 1ГУ – 2019 Кавказ	Фотограф
10	Корчагин Иван Сергеевич	2000	ПВД	
11	Курганов Александр Васильевич	1997	1ПУ – 2019 Крым	Зам. руководителя
12	Курганов Алексей Васильевич	1997	1ЛУ (1А) – 2019 Ю.Урал	Реммастер
13	Сакмин Сергей Андреевич	1990	ПВД	
14	Старостина Ольга Васильевна	1976	1ПУ – 2017 Ю.Урал	Медик

2. Подготовка и организация похода.

2.1. Идея похода.

Изначально на август 2021 года планировался поход 2 к. с., ориентированный на начинающих горных туристов. Однако в ходе подготовки к группе присоединилось много людей с достаточным для прохождения более сложных маршрутов опытом. Кроме того, некоторые из них прямо заявили о желании пройти маршрут 3 к. с.

Была попытка сделать две полностью автономные группы, но найти руководителя для «двойки» так и не удалось. В итоге был разработан маршрут 3 к. с. (близкий по параметрам к эталонному), к которому был привязан маршрут 2 к. с. (получившийся более насыщенным, чем предполагалось изначально).

Основные цели:

- 1) прохождение маршрутов 2 и 3 к. с. – повышение туристского опыта руководителя и участников;
- 2) продолжение изучения туристами «Бумеранга» районов Гвандры и Западного Приэльбрусья.

2.2. Варианты маршрута.

Весь маршрут был разбит на две части: первая – от аула Учкулан до а/л «Узункол»; вторая – от а/л «Узункол» через западные отроги Эльбруса в аул Хурзук. В альплагере оставляли продуктовую заброску на вторую часть.

Первая часть получалась более короткой, но довольно насыщенной ЛП (с постепенным повышением к. т.):

1А – 1Б – 2А рад. (для 2 к. с. – 1Б рад.) – 1А*.

Вторая часть – более протяженная, а также более напряженная для группы 3 к. с.:

1А – 2А – 2А – 1Б* – 1А.

График движения по ЛП для группы 2 к. с. был менее напряженным, чем в первой части:

1А – 1Б – 1А.

При этом на вторую часть было разработано много запасных вариантов, позволявших, исходя из ситуации, существенно упростить прохождение маршрута без снижения к. с. маршрута.

Запасные варианты:

1. Отказ от радиального восхождения на в. Куршо (2А) (для группы 2 к. с. – отказ от радиального выхода на пер. Мурсалы (1Б)); вариант использовался – отказались от посещения озер Куршо вообще.
2. Замена связки перевалов [Джалпакол Сев. + Нос] (1А*) сквозным прохождением пер. Джалпакол Сев. (1А*); вариант использовался.
3. Отказ от прохождения пер. Ачаучат (2А) – обход по долине.
4. Замена перевала Кюкюртлю Сев. (1Б*) связкой [Вероника + Кюкюртлю Юж.] (1Б).
5. Отказ от прохождения перевалов Летчика Машкова (1А), Кольцевой (1А) – обход по долине.


Варианты 3-5 не использовались в силу того, что поход пришлось завершить раньше, чем группа дошла до указанных участков.

Аварийные выходы с маршрута:

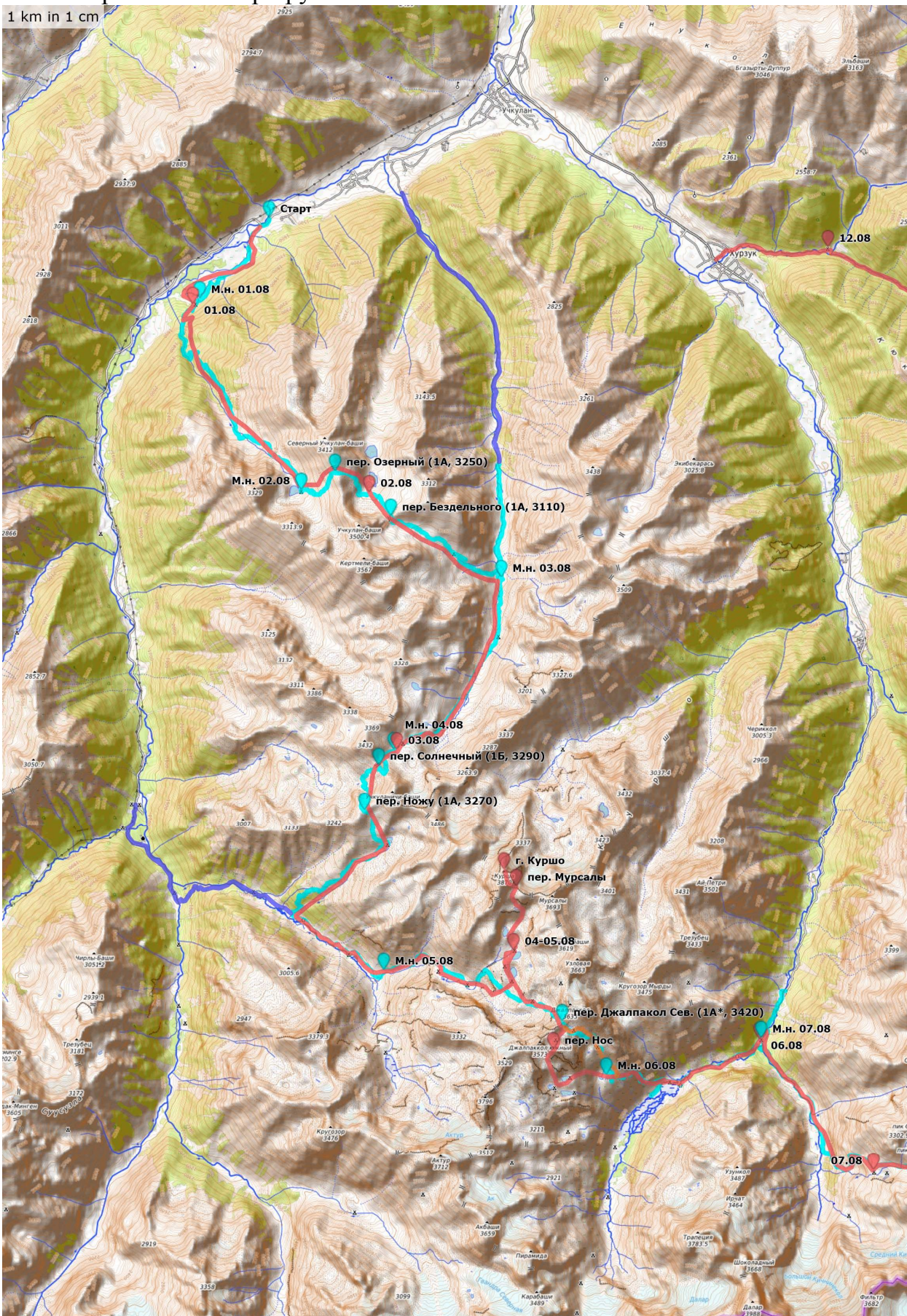
1. Из долин рек Кызылыкол, Учкуланичи – в аул Учкулан.
2. Из д. р. Джалпакол – на т/б «Глобус».
3. Из долин рек Мырды, Кичкинекол, Таллычат – в а/л «Узункол».
4. Из долин рек Чунгурджар, Талычхан, Кичкинекол Вост., Уллу-Хурзук, Битюктюбекол, Уллукам – в аул Хурзук.

К сожалению, поход сложился таким образом, что мы были вынуждены использовать фактически каждый из перечисленных вариантов аварийного завершения маршрута (см. разд. 3).

Основной и запасные варианты, пройденный маршрут и использованные аварийные варианты представлены на схемах ниже.

	Основной вариант		Запасные варианты
	Пройденный маршрут		Аварийные варианты

Первая часть маршрута:



Вторая часть маршрута:

1 km in 1 cm



2.3. Особые зоны, ПСС района.

Первая часть маршрута не требует оформления пропусков. Во второй части три перевала – Кичкинекол Мал., Подарок и Ачаучат – и верховья соответствующих долин находятся в 5-километровой зоне вдоль государственной границы РФ. Для нахождения в ней необходимо оформление пропуска. Каждый участник оформлял пропуск индивидуально – через сайт gosuslugi.ru или по электронной почте ru.kcherkes@fsb.ru.

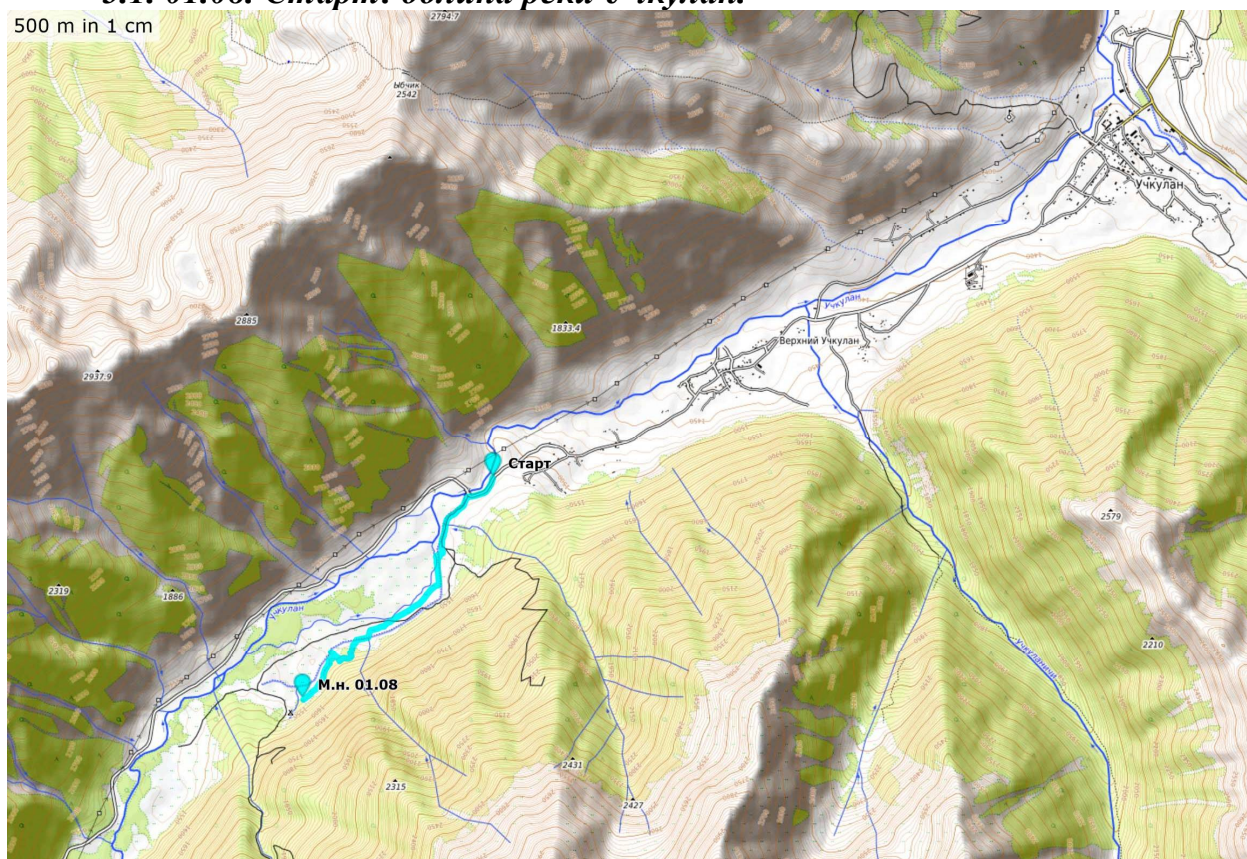
Нитку маршрута и всю необходимую для регистрации группы в МЧС информацию отправили с помощью электронной формы на сайте <https://09.mchs.gov.ru/>. Телефон для регистрации/снятия с регистрации: 8(8782)26-60-56

2.4. Транспорт.

Вопросы по транспорту решали с помощью Бориса Саракуева: bezonec@list.ru. Заброску продуктов в альплагерь осуществил тот же водитель, который довез нас до Учкулана. Этот механизм хорошо отработан: заброска продуктов с водителем возможна и до т/б «Глобус», и, видимо, до любой базы/лагеря, до которой можно доехать. Стоимость хранения заброски в альплагере – 100 руб./ед./сут. (расплачивались, когда забирали).

3. Техническое описание маршрута.

3.1. 01.08. Старт: долина реки Учкулан.



Старт на окраине Верх. Учкулана (перед мостом)	1520	N43° 26.035' E42° 02.153'	
М. н. 01.08	1530	N43° 25.099' E42° 01.044'	
Расстояние, км	Набор/сброс высоты, м	ОХВ	ЧХВ
3,0	+0	1:20	0:50

В Учкулан приехали в 14:00. Пообедали в кафе почти на окраине Верхнего Учкулана, затем переехали к месту старта: на окраину аула, перед мостом. Вышли в 15:20.

Движение по правому берегу, в обход заболоченной поймы. Почти сразу – несложный брод через рукав р. Учкулан. Путь по дороге извилист – решили срезать и идти напрямик. Путь короче, но сложнее: пришлось обходить какие-то ирригационные сооружения, пробираться через небольшие заросли кустарника. Спасла тропа: по ней вышли на хорошую поляну, рядом чистый ручей. Встали лагерем в 16:40.

Чуть дальше – тоже хорошие поляны, оборудованы подходы к ручью для забора воды. И фактически подошли к той же самой дороге, от которой ушли в начале.

Двое участников жалуются на головные боли, еще у одного признаки простуды.

Отбой в 21:00.

Погода. Жарко, вечером небольшой дождь, ночью – звезды и облака.



Фото 1.1. Группа в сборе
(г. Невинномысск)



Фото 1.2. Брод через рукав р. Учкулан

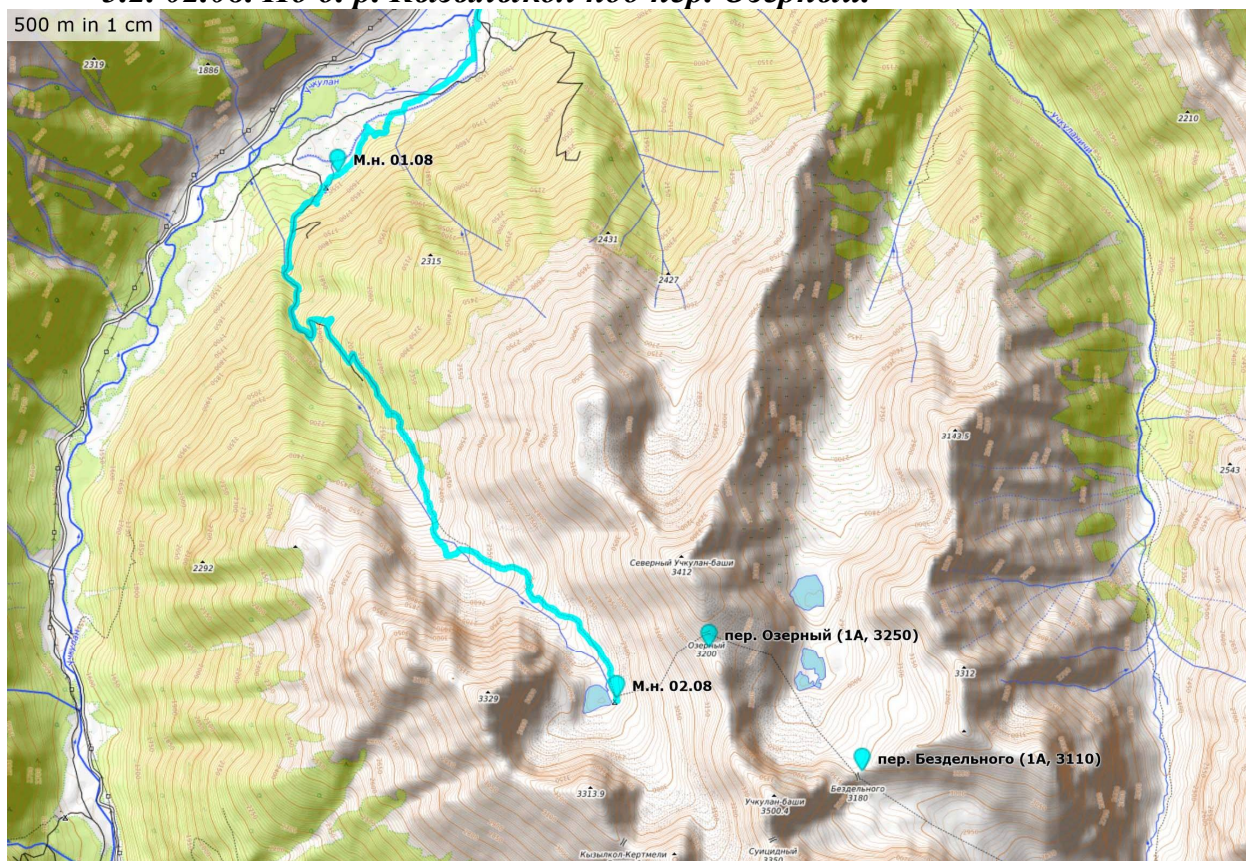


Фото 1.3. Движение левым берегом
р. Учкулан



Фото 1.4. Стоянка неподалеку от места
впадения р. Кызылыкол в р. Учкулан

3.2. 02.08. По д. р. Кызылыкол под пер. Озерный.



М. н. 01.08	1530	N43° 25.099' E42° 01.044'	
М. н. 02.08	2840	N43° 22.871' E42° 02.670'	
Расстояние, км	Набор/сброс высоты, м	ОХВ	ЧХВ
7,3	+1310	8:50	4:10

Подъем в 5:00, выход в 7:10.

Начинаем подъем по правому берегу р. Кызылыкол, по дороге. Через 20 мин. брод – переходим на левый берег. Дорога хорошая, крутая – быстро набираем высоту. Для начала маршрута идти тяжеловато, поэтому особенно не торопимся.

Еще через 30 мин. очередной брод – возвращаемся на правый берег. Здесь развилка: не слишком хорошая дорога идет вдоль самой воды, более приятная уходит круто вверх, над речным обрывом. Устроили небольшую разведку.

В результате выбираем второй путь. После подъема над рекой дорога продолжает часто ветвиться. На некоторых развилках нужные направления маркированы турами. На очередной развилке встречаем группу питерцев, которые ночевали накануне рядом с нами и вышли раньше. С их слов, они уткнулись в непроходимый скальный участок над рекой и вынуждены были развернуться.

Дошли до очередной развилки: прямо вдоль реки уходит всё еще неплохая на вид дорога, налево вверх по склону идёт хорошо набитая тропа со свежими следами лошадиных копыт. Принимаем решение продолжить движение по тропе.

Тропа по крутому правому борту (до 30°) серпантинном выводит нас на границу зоны леса; дальше выполаживается. Вскоре доходим до большого ручья: чистая вода, черничные поляны – встаем на обед (с 11:00 до 13:00).

После обеда продолжили движение по тропе, дошли до Кызылыкола, где тропа на правом берегу исчезла. Видно, что по левому берегу тянется другая тропка – перебрадили Кызылыкол и пошли по ней. Однако тропка быстро пропала. Впереди каньон реки, причем его левый борт крутой, примыкает вплотную к воде – не пройти. По курумам и травянистым склонам возвращаемся к Кызылыколу, снова переходим на правый берег и вскоре подсекаем нужную нам тропу, которую уже не теряем.

Подошли к оз. Тихому, встали лагерем (в 16:00).

Погода. С утра ясно и жарко, но быстро набегают облака. В обед сильная облачность. После обеда вокруг носятся грозовые тучи, но на нас упало лишь несколько капель. Вечером облачно с прояснениями, вершины иногда затягивает туманом.

В группе продолжают проблемы со здоровьем участников. Чувствовавшие недомогание накануне участники пришли в норму. Но другой участник – заместитель руководителя – жалуется на тошноту и рвоту, ощущения как при повышенном артериальном давлении. Еще один участник испытывал общее недомогание, слабость во время утреннего перехода. К вечеру состояние нормализовалось. Окончательное решение о дальнейших наших действиях отложили до утра.



Фото 2.1. Первый брод р. Учкулан



Фото 2.2. Лесовозная дорога левого берега р. Учкулан



Фото 2.3. Второй брод р. Учкулан и развилка: уходим налево вверх



Фото 2.4. Верховья р. Учкулан: левый берег упирается в стену каньона – возвращаемся на правый берег

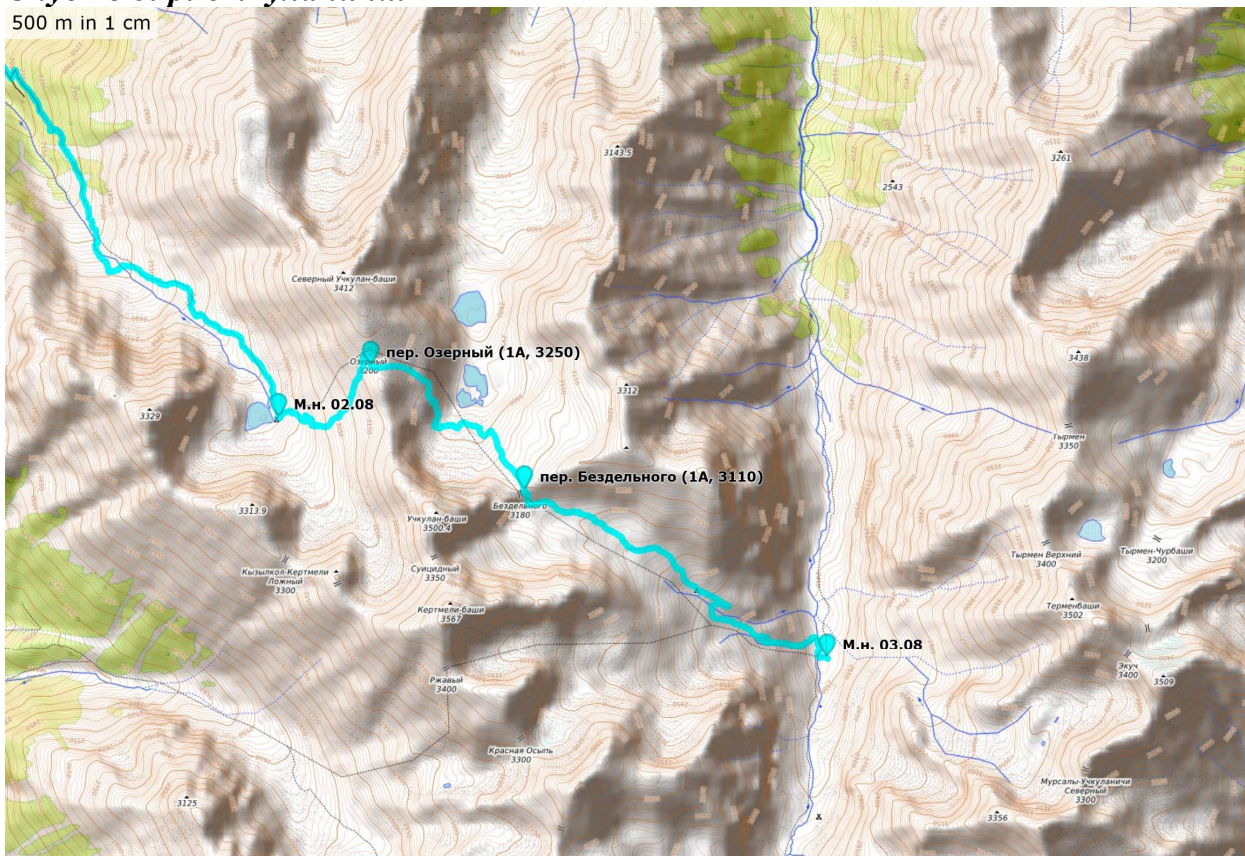


Фото 2.5. Брод р. Учкулан при возвращении на правый берег



Фото 2.6. Лагерь на берегу оз. Тихого

**3.3. 03.08. [Пер. Озерный (3250) + пер. Бездельного (3110)] = 1А.
Спуск в д. р. Учкуланичи.**



М. н. 02.08	2840	N43° 22.871' E42° 02.670'	
Пер. Озерный (1А)	3250	N43° 23.089' E42° 03.206'	
Пер. Бездельного (1А)	3110	N43° 22.561' E42° 04.101'	
М. н. 03.08	2470	N43° 21.853' E42° 05.865'	
Расстояние, км	Набор/сброс высоты, м	ОХВ	ЧХВ
7,7	+540, -910	12:15	4:45

Описание прохождения локального препятствия: связка перевалов [Озерный (3250) + Бездельного (3110)] = 1А

Описание дается от оз. Тихого, д. р. Кызылыкол.

Подъем от озера по тр.-ос. склону крутизной до 30°. Состоит из двух примерно равных по высоте ступеней: первая покруче, вторая положе. Осыпь на склоне средняя, неподвижная. Двигаться необходимо прямо в сторону понижения справа от в. Учкулан-Баши Сев. При этом можно выйти сразу на южный гребень вершины – седловина правее (по ходу) и ниже. ЧХВ 1:10. Высота перевала – 3250 м, набор от м. н. – 410 м. Сняли записку группы туристов КТУ (г. Санкт-Петербург) под руководством Шувалова Д.В. от 03.08.2021 (см. приложение А).

Седловина очень широкая, много мест под палатки, вода из небольшого снежника (возможно, к концу лета он растает). С перевала возможно несложное (не труднее 1А) восхождение на в. Учкулан-Баши Сев. (3412). С восточного края седловины открывается вид на дальнейший путь к пер. Бездельного.

Спуск сначала по некрутым травянистым террасам. Крутизна склона возрастает, и последняя терраса заканчивается скальными сбросами. Вариантов движения два:

1) продолжать спуск между скалами по крутой (до 35°) подвижной осыпи, лежащей на конгломерате; затем спуститься по чрезвычайно камнеопасному осыпному кулуару 10 м; затем снова по травянистому склону той же крутизны, который быстро выполаживается и выводит на осыпи неподалеку от берега озера Глыбового;

2) по травянистой террасе сместиться вправо – вплоть до осыпи со склонов г. Учкулан-Баши; крутизна осыпи также до 35°, осыпь средняя и крупная, подвижная; спуск можно начать чуть раньше, не доходя до самого края террасы: по короткому осыпному кулуару перейти на травянистый склон, а затем уже по нему спуститься на пологую часть осыпи.

Всего необходимо сбросить от седловины 250 м. ЧХВ 0:30.

Далее, стараясь не сбрасывать высоты, нужно преодолеть относительно пологий участок осыпи к югу от оз. Глыбового. Осыпь преимущественно крупная, подвижная; камни образуют валы, разделенные ложбинами – местами непростое лазание. ЧХВ 0:35.

Пройдя осыпь, нужно забраться (20 м) по средне-крутой средней осыпи на некрутой тр.-ос склон. Затем выходим на очень пологий луг, по которому быстро выходим прямо к перевальному туру. ЧХВ 0:35. Высота 3110 м, набор высоты от низшей точки осыпного участка 130 м. Сняли записку группы туристов КТУ (г. Санкт-Петербург) под руководством Шувалова Д.В. от 03.08.2021 (см. приложение А).

Со стороны оз. Глыбового перевальный взлет фактически отсутствует. На лугу перед седловиной легко можно разбить лагерь.

Спуск можно начать как справа, так и слева (по ходу) от тура. Справа – сначала по тропе, петляющей по подвижной средней осыпи крутизной до 30°, потом по самой осыпи до выполаживания. Слева – такая же осыпь, но явно выраженной тропы нет (встречаются фрагменты, похожие на звериные тропы). Трудоемкость обоих вариантов на подъем примерно одинакова, спускаться лучше по правой тропе. Высота взлета 100 м. ЧХВ 0:15.




Фото 3.1. Подъем на пер. Озерный от м. н. у оз. Тихого



Фото 3.2. Линия движения от пер. Озерного до пер. Бездельного



Фото 3.3. Спуск с пер. Озерного в сторону оз. Глыбового – варианты: правый – руководитель, средний – остальная группа, левый – группа из Санкт-Петербурга



Фото 3.4. Нижняя часть спуска с пер. Озерного



Фото 3.5. Характер пути от пер. Озерного до пер. Бездельного



Фото 3.6. Подъем на пер. Бездельного от оз. Глыбового



Фото 3.7. Спуск с пер. Бездельного в сторону д. р. Учкуланичи

Описание движения группы.

Подъем в 5:00, выход в 7:15. Первым делом опросили участников, жаловавшихся накануне на самочувствие. Все ответили, что чувствуют себя хорошо и готовы продолжать поход.

Начинаем подъем на пер. Озерный (см. выше). Примерно на середине подъема делаем технический привал: вышли на солнце – переоделись, нанесли защитный крем. Уже в этот момент стало понятно, что темп движения разных участников заметно отличается друг от друга: определилась группа сильно отстающих, которых пришлось долго ждать. Также пришлось затянуть привал.

Но на второй части подъема ситуация только ухудшилась. Первые участники собрались у тура в 9:00, но группа растянулась настолько, что замыкающих пришлось ждать более 40 минут. Спуск с перевала начали только в 10:10.

При спуске с пер. Озерный, при переходе с травянистых террас на осыпь (второй вариант спуска – см. выше) произошло два срыва. Участники задержались (трекинговые палки), самостоятельно спустились на пологую осыпь, где им была оказана ПП. У одного – небольшая ссадина. У другого – ссадина и сильный ушиб второго пальца левой руки. Ссадины обработали антисептиком, ушибленный палец обработали НПВС-мазью, жестко прибинтовали к соседнему (иммобилизовали).

Пологий участок осыпи пересекли за один переход: движение плотной группой, самостраховка ледорубами. Перед выходом на склон пер. Бездельного нашли небольшую ровную полянку, на ней – ручей из-под снежника. Устроили обед (12:20 – 14:40). Прошедшие мимо нас чуть позже питерцы, обедавшие на берегу озера, сказали, что вода в нем не очень хорошая, стоячая. Само озеро представляет собой систему соединенных между собой озер; возможно, из того озера, на берегу которого они остановились, слабый сток в основное.

Во время обеда выяснилось, что после спуска с перевала жаловавшийся накануне на недомогание заместитель руководителя снова почувствовал тошноту, а также слабость, головокружение, нарушение координации. Очевидно, что нужно как можно скорее спускаться. Но от оз. Глыбового простого спуска нет. Возвращаться через пер. Озерный тоже сложнее, чем идти вперед. Поэтому разгружаем заболевшего участника и продолжаем двигаться в сторону пер. Бездельного.

В начале луга перед седловиной перевала самочувствие резко ухудшилось: одышка, тахикардия. К тому же начался дождь – без движения участник дополнительно стал замерзать. Утеплили, избавили от рюкзака и в сопровождении двоих человек повели на перевал.

Основная группа в это время спустилась по правой тропе (см. выше) плотной группой. Под дождем спуск стал крайне неприятным. Поэтому для подстраховки спуска заболевшего повесили веревку (крепление булинем за скальный выступ). Спустились без проблем, после чего сопровождающие вернулись на перевал за рюкзаками и спустились к остальной группе. Общее время спуска группы в сложившихся условиях 1:35.

Дальше движение по пологой долине. Находим тропу, маркированную турами. Однако она доходит до небольших стоянок (рядом со стоячим озерцем;

расположившиеся там питерцы сказали, что поблизости есть чистый ручей) и заканчивается.

Движемся по пологим тр. террасам левого борта долины, по возможности используя скотогонные тропы. Крутизна спуска возрастает, мощный ручей, вдоль которого идем уже некоторое время, ныряет в каньон (низвергаясь мощным водопадом). Переходим ручей (на топографической карте обозначенный как пересыхающий) по камням, смещаемся к центру долины и продолжаем спуск. Всё те же тр. террасы, крутизна не более 15°.

Подходим ко второму ручью, который тоже образовал каньон, по которому, однако можно пройти. Спускаемся прямо вдоль воды по левому борту (крутизна до 35°), на наиболее крутых участках – гимнастическая страховка.

Каньон короткий, сразу после него склон быстро выполаживается – вновь по скотогонным тропам уходим влево и спускаемся на левый берег р. Учкуланичи.

В месте спуска негде встать лагерем – противоположный берег ровнее, ищем возможность перейти реку. Поднимаемся чуть выше по левому берегу, пересекая дельту спускового ручья (по камням), находим узкое место реки (около 80 см) – перепрыгиваем с опорой на трекинговые палки.

Ровно в 19:30 (время захода солнца) встаем лагерем на месте просторного загона: сыровато, берег имеет заметный уклон, но находим относительно ровные площадки для всех трех наших палаток.

Отбой в 21:30, подъем запланировали на 6:00. Сходят четыре участника: Курганов Ал-р В., его сопровождают сестра Старостина О.В. и брат Курганов Ал-й В.; у Гордок А.Н. на спуске обострилось хроническое заболевание коленного сустава – также решила не продолжать движение.

Погода. С утра ясно, небольшая облачность; на пер. Озерном облачность, во время спуска и обеда – начал накрапывать дождь; на пер. Бездельного – сильный дождь; затем солнце и небольшая облачность – так до вечера; вечером яркое звездное небо. Тепло.



Фото 3.8. Спуск от пер. Бездельного по долине левого притока р. Учкуланичи



Фото 3.9. Переход в центральную часть долины левого притока р. Учкуланичи



Фото 3.10, 3.11. Прохождение каньона в нижней части второго левого притока р. Учкуланичи



Фото 3.12. Д. р. Учкуланичи в месте спуска от пер. Бездельного



Фото 3.13. Переход с левого берега р. Учкуланичи на правый

3.4. 04.08. По д. р. Учкуланичи под пер. Солнечный.



М. н. 03.08	2470	N43° 21.853' E42° 05.865'	
М. н. 04.08	3090	N43° 19.850' E42° 04.141'	
Расстояние, км	Набор/сброс высоты, м	ОХВ	ЧХВ
5,3	+620	5:35	2:25

Подъем в 6:00. Самочувствие сходящих по состоянию здоровья участников удовлетворительное. Перебираем снаряжение и раскладку (отправляем вниз лишнее), в 8:40 выходим по тропе правого берега р. Учкуланичи вшестером: четверо сходящих и двое сопровождающих.

Пройдя один переход до границы зоны леса и убедившись, что тропа становится всё лучше, а самочувствие уходящих участников в норме, распрощались и вернулись к м. н. Сошедшие участники по тропе и грунтовой дороге спустились в аул Верхний Учкулан примерно за 4 часа ОХВ. Их путь на карте

обозначен темным цветом. Длина перехода измерена по карте и составила 6,65 км; с учетом коэффициента 1,2 – 8,0 км.

В 10:35 вернулись к группе, в 11:15 вышли дальше по маршруту.

Сначала движение по хорошей тропе. Недалеко от м. н. снизу от основной тропы (нужно спуститься с небольшого обрыва метров пять) нашли минеральный источник: характерный рыжий налет на камнях, привкус железа у воды. Пополнив запасы, продолжили движение.

Набор высоты плавный, идетя легко (тропу лишь изредка пересекают полосы пологого устойчивого курума). После первого перехода выходит на широкий заболоченный луг (в месте впадения сразу двух крупных притоков одновременно справа и слева) и исчезает. Переходим вброд и по камням на левый берег – здесь посуше.

Двигаемся по травянистому некрутому берегу, пересекаем еще два левых притока р. Учкуланичи – сразу за вторым встаем на обед (13:00-15:00).

После обеда уходим выше на левый борт долины – крутизна возрастает. По тр.-ос. склонам подходим к правому (по ходу) краю огромного конгломератного лба, подпирающего озера под пер. Солнечным. Поднимаемся по снежнику, затем по тр.-ос. склону левого борта кулуара, ограничивающего «лоб». Выходим к нижним озерам – хорошие места для стоянки. На верхнем озере (оз. Бирюзовое) места похуже, но для оставшихся двух палаток хватит, поэтому встаем на нем.

Хотели предпринять разведку и предпривесить веревки на перевал, но сразу после постановки лагеря нас окутал туман, а затем пошел ливень с градом и грозой. Дождь лил весь вечер – вокруг палаток образовались лужи, у одной даже затопило тамбур (пришлось рыть отводные каналы). Кухню оборудовали с помощью тента в выемке между крупных камней.

В 19:00 созвонились по спутниковому телефону с сошедшими участниками, которые уже добрались до Карачаевска и собирались уезжать домой.

Погода. С утра ясно, жарко; с обеда – облачно, но во время подъема к озером даже с прояснениями – тоже тепло. Вечером сильный дождь, густая облачность и нет ветра – тучи долго не рассеиваются. Но ночью небо полностью очищается – любимся звездами.



Фото 4.1. Начало подъема по д. р. Учкуланичи – вид от м. н.



Фото 4.2. Движение по тропе правого берега р. Учкуланичи



Фото 4.3. Верховья д. р. Учкуланичи



Фото 4.4. Обход конгломератного «лба»



Фото 4.5. Подъем вдоль левого края конгломератного «лба»




Фото 4.6. Нижнее озеро под пер. Солнечным; путь к м. н.

**3.5. 05.08. [Пер. Солнечный (3290) + пер. Ножу (3270)] = 1Б.
Спуск в д. р. Джалпакол.**



М. н. 04.08	3090	N43° 19.850' E42° 04.141'	
Пер. Солнечный (1Б)	3290	N43° 19.669' E42° 03.906'	
Пер. Ножу (1А)	3270	N43° 19.148' E42° 03.679'	
М. н. 05.08	2340	N43° 17.281' E42° 03.985'	
Расстояние, км	Набор/сброс высоты, м	ОХВ	ЧХВ
10,7	+560, -1310	11:30	6:55

Подъем в 5:00, выход в 7:30.

Обошли озеро справа по ходу по моренным валам (подвижная крутая осыпь) и небольшим снежникам, подошли под перевальный взлет. ЧХВ 0:40.

Перевальный взлет 140 м. Нижняя часть взлета – снежники (до 25°), затем средняя осыпь (30-35°). Поднимаемся по диагонали влево. Где-то с середины перевального взлета по диагонали вправо вверх начинают уходить крутые ложбины, разделенные контрфорсами и (в верхней части) скалами. Очередная такая ложбина ведет прямо к туру, но нам этот путь показался слишком крутым и опасным (длинный подъем, на котором невозможно организовать страховку).

Поднялись еще выше, смещаясь ближе к г. Учкуланичи-Баши. Пересекли очередной снежник и собрались под крупными камнями. Отсюда уже близко до перегиба, вверх уходит крутая (до 50°), подвижная осыпь, лежащая на скользком и мокром конгломерате. Встречаются вертикальные скальные ступени до 1 м высотой (свободное лазание).

Для подстраховки повесили одну полную веревку (крепление на скальном выступе) и еще 20 м до гребня (крепление на заклиненном между камнями ле-

дорубе). Поднимались группами по 2-3 человека (веревка лишь для опоры. Подъем, тем не менее, затянулся – на гребне в 10:00. ЧХВ 1:30.

Вышли выше и левее (по ходу) тура. Переход к туру по несложному гребню. Сняли записку туристической группы семьи Шамаевых под руководством О. Шамаева от 02.08.2021 (см. приложение А).

Спуск начинаем от тура нешироким серпантинном по некрутому (до30°) ос., затем – тр.-ос. склону. Внизу видим озеро, но к нему не спускаемся – стараемся, не сбрасывая высоту, постепенно смещаться влево, в сторону следующего перевала. Обошли снизу скальные сбросы, пересекли засыпанную курумом ложбину, по подвижной крупной осыпи подошли к перевальному взлету. ЧХВ 0:40. Сброс высоты от пер. Солнечного 210 м.

Перевальный взлет пер. Ножу 200 м. Подъем по надежной средней и крупной осыпи (крутизна 30°), придерживаясь левого (по ходу) края, а затем середины гребня. Ближе к верхнему снежнику крутизна возрастает – нужно переходить на левый борт цирка (на перегибах гребня крутизна до 35 градусов, по крупной осыпи – свободное лазание). ЧХВ 0:30.

Очень жарко, всех мучит жажда, но вода со снежников сразу уходит глубоко под камни. Только перейдя под вторым сверху снежником (70 м по высоте до седловины) на левый борт, нашли ручей и устроили привал, водопой. От места привала по осыпи левого борта, обходя снежники, за 10 минут поднялись на перевал.

Седловина огромная, воды нет (но она, как уже описано, есть чуть ниже по склону), тур со стороны д. р. Джалпакол. Сняли записку туристической группы семьи Шамаевых под руководством О. Шамаева от 02.08.2021 (см. приложение А).

Спуск с перевала в сторону д. р. Кетмала по тр.-ос. склону крутизной 30°. Местами приятная лифтовая осыпь. До выполаживания (старая морена) сбрасываем 80 м, ЧХВ 0:10.



Фото 5.1. Пер. Солнечный от м. н. на оз. Бирюзовом



Фото 5.2. Первая веревка на подъем от края последнего снежника



Фото 5.3. Пер. Солнечный и северо-западный гребень г. Учкуланичи-Баши



Фото 5.4, 5.5. Станции при подъеме на пер. Солнечный:
слева – петля на большом валуне (первая веревка),
справа – заклиненный в скальной расщелине ледоруб (вторая веревка)




Фото 5.6. Переход от пер. Солнечный на пер. Ножу

По некрутым травянистым холмам идем по небольшой дуге влево и за 15 мин. выходим на берег озера, из которого берет начало р. Кетмала. Отличные стоянки – обед (с 13:30 до 15:30), купание, отдых.

От озера почти сразу спуск по крутой курумной реке, дальше по травянистому гребню. В какой-то момент нашли хорошо набитую тропу, маркированную турами, но она так же внезапно исчезла через несколько сотен метров.

Дальше пользовались скотогонными тропами или шли по довольно крутому (до 30°) тр. склону прямо вниз. На границе зоны леса спуск становится очень крутым – вынуждены уйти вправо по обрывкам очередной тропы. Затем в лесу замечаем относительно некрутой спуск – на нем находим идущие вниз тропы. Спуск непрост: тропы крутые, скользкие, на них много завалов. Выходим на старую (заросшую и заваленную) лесовозную дорогу. Переход получился напряженным: ЧХВ 1:05, сброс 500 м.

По ней за 10 мин. выходим к ручью и спускаемся на тропу правого берега р. Джалпакол, где устраиваем долгий привал в малиннике. Так и осталось неясным, можно ли спуститься прямо вдоль р. Кетмала. Снизу по обоим ее берегам вверх уходят тропы, но почти сразу упираются в огромный водопад. Сверху мы видели начало каньона, который заканчивается этим водопадом: очень крутые борта – гораздо круче, чем склоны на нашем пути. Возможно, при спуске нужно было уходить еще правее задолго до выхода на границу зоны леса, чтобы раньше подсесть дорогу, идущую диагонально по склону: спуск мог быть проще.

Во время привала устроили совещание. Многие участники идут откровенно слабо, причем на здоровье не жалуются – только на усталость. Был предложен вариант спуска на т/б «Глобус», но все участники заверили, что к заброске – в а/л «Узункол» выйдут. Поэтому продолжили движение по маршруту.

Движемся по тропе правого берега, плавно набирая высоту. Выходим на заболоченный луг с рукавами р. Джалпакол – обходим, прижимаясь к правому борту. Затем луг с большим стадом недружелюбно настроенных коров – тоже обошли стороной. Начался подъем по правому берегу р. Кичкинекол Джалпакольский – находим более-менее подходящие места под палатки, вода прямо из реки. Встаем в 19:00, отбой в 21:00.

Погода. Весь день ясно или небольшая облачность, очень жарко, почти без ветра.

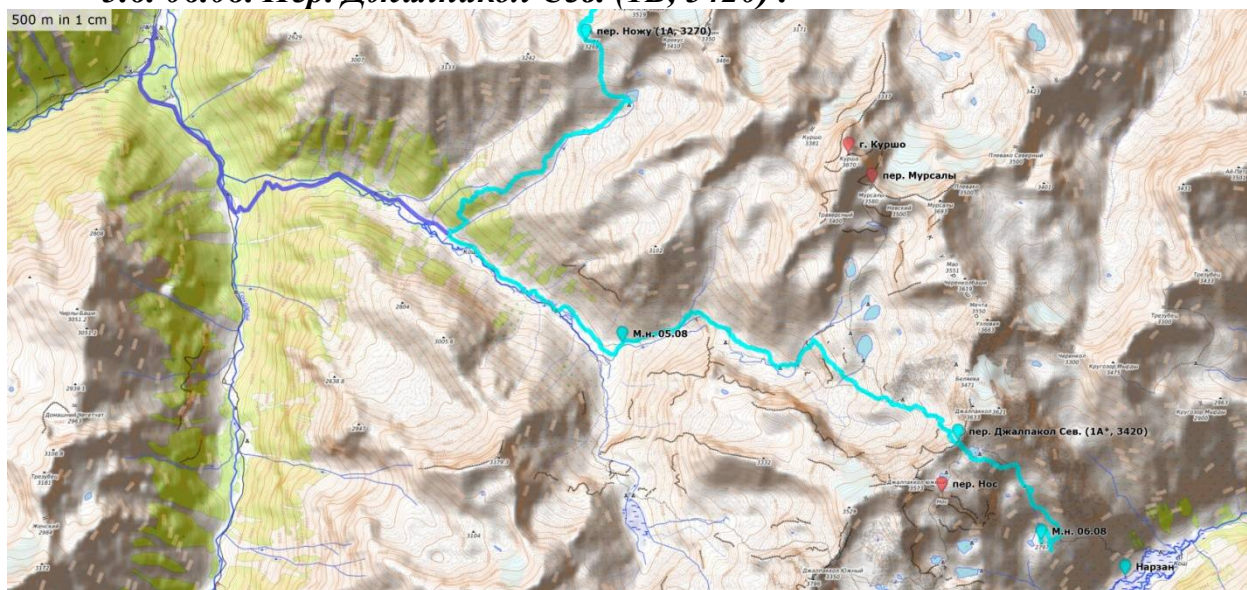


Фото 5.7. Спуск через лес по д. р. Кетмала



Фото 5.8. Водопад в низовьях р. Кетмала: хорошо виден правый склон, крутизна которого приблизительно такая же во всей нижней части спуска (в том числе в лесу)

3.6. 06.08. Пер. Джалпакол Сев. (1Б, 3420) .



М. н. 05.08	2340	N43° 17.281' E42° 03.985'	
Пер. Джалпакол Сев. (1Б)	3420	N43° 16.677' E42° 06.836'	
М. н. 06.08	2800	N43° 16.061' E42° 07.541'	
Расстояние, км	Набор/сброс высоты, м	ОХВ	ЧХВ
8,8	+1080, -620	11:30	5:50

Подъем в 5:00. Участник Бекешко А.С. сказал, что ко вчерашней усталости добавились озноб и общая слабость. Приняли решение, что он в сопровождении Корчагина И.С. снимается с маршрута. Объяснили дорогу до т/б «Глобус», отдали один экземпляр карты (к тому же OSM-карта была на телефонах участников); перераспределили снаряжение и продукты. Участники вышли в 7:00, в 13:00 спустились на турбазу. Их путь на карте обозначен темным цветом. Длина перехода измерена по карте и составила 5,67 км; с учетом коэффициента 1,2 – 6,8 км.

Выходим в 7:20. Движение по тропе. Несложно, но изнурительно: тропа крутая, жарко. За 2,5 ходки дошли до широкого луга: хорошие места для ночевки, много ручьев с чистой водой.

Поднимаемся по тр.-ос. склону влево, в направлении озер Куршоу (крутизна до 30°, 170 м набора высоты). За одну ходку выбрались почти на вершину правого борта. Несложное движение по гребню, затем небольшой сброс и переход на следующий травянистый гребень, который с набором высоты подводит под бараний лоб. Рядом хорошая некрутая слежавшаяся крупная осыпь: подъем влево вверх – выход под моренные валы, ведущие к перевалу.

Появляется тропа, путь по моренам обозначен турами. Перед началом перевального взлета нашли ручей – привал, водопой.

Перевальный взлет 220 м. Большая часть подъема проходит по довольно крутой (до 35°) средней и крупной осыпи. Примерно с середины подъема, ближе к центру осыпного склона начинается хорошо набитая тропа. Набор высоты 160 м, ЧХВ 0:35.

По осыпи поднялись уже выше языка ледника, вышли на пологий снежник, по которому подошли к краю ледника напротив перевала. Весь снег растаял. Между нами и перевалом по прямой открытый ледник крутизной до 30°. Ближе к гребню г. Джалпакол Юж. ледник положе (именно там, под крутыми скалами гребня, на OSM-карте обозначена тропа). Но на льду во множестве лежат камни, камнепады гремят и слева по ходу – над правым бортом ледника. Поэтому решаем не смещаться в сторону возможного камнепада – пересекаем ледник по прямой.

Надели кошки, поднялись под осыпной гребень. Подъем по снежнику и леднику – 50 м, ЧХВ 10 мин. По склону гребня влево вверх уходит очень сыпучая конгломератная тропа. Набираем еще 10 м и выходим к туру.

Седловина очень узкая, но возможно встать лагерем со стороны нашего подъема на уже упоминавшемся снежнике. Сняли записку группы туристов из Ярославля под руководством Г. Иванова от 06.08.2021 (см. приложение А).

Спуск с перевала в д. р. Мырды по крутой (35°) тропе и осыпи: камнеопасно – движение плотной группой. Тропа обрывается крупной пологой осыпью, с нее по снежнику выходим на правый берег озера. Сброс высоты 100 м, ЧХВ 0:30.

До воды озера нужно спускаться, но здесь же течет очень чистый ручей – встаем на обед (15:40-17:15).

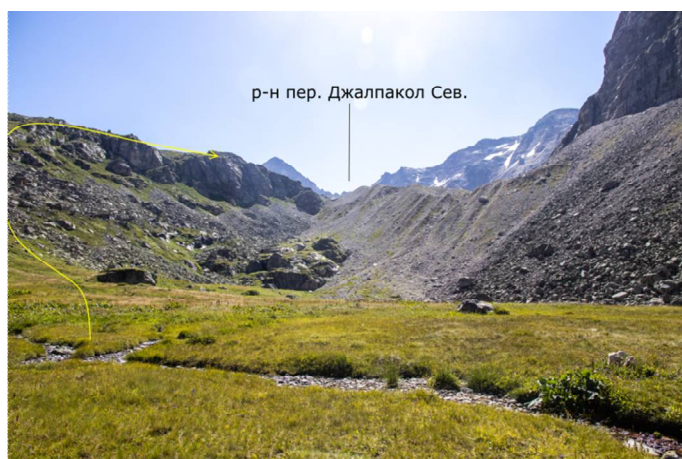


Фото 6.1. Д. р. Кичкинекол Джалпакольский: подъем на правый борт устьевой ступени



Фото 6.2. Подъем к основанию перевального взлета пер. Джалпакол Сев.



Фото 6.3. Перевальный взлет пер. Джалпакол Сев. (северо-западный склон)



Фото 6. 4. Спуск с пер. Джалпакол Сев. (юго-восточный склон)



Фото 6.5. Средняя часть спуска с пер. Джалпакол Сев. в д. р. Мырды

Замечание 1 – о фактической к. т. пер. Джалпакол Сев. (1А*).

При прохождении перевала на подъем по определяющей (северо-западной) стороне пришлось преодолевать открытый ледник крутизной до 30° и протяженностью 50 м. В соответствии с Методическими указаниями по использованию каталога перевалов [3] к. т. пер. Джалпакол Сев. по факту прохождения должна быть оценена как 1Б.

Замечание 2 – о времени прохождения пер. Джалпакол Сев.

Реальный темп движения серьезно упал еще на подходах к перевальному взлету. Особенно отставали два участника, которые отказались накануне спускаться на турбазу. Постоянно приходилось их ждать, в результате чего время привалов увеличилось до 30-40 минут.

Перед ледником один из участников и вовсе отказывался продолжать движение. Только после долгих уговоров удалось убедить его надеть кошки и пойти дальше. В результате от момента выхода к краю ледника до возобновления движения на перевал прошло больше часа.

В результате при прохождении перевала было потеряно очень много времени, обед получился поздним (а без обеда отстающие участники просто не пошли бы дальше); план спуска в долину и выхода к заброске в тот же день оказался сорван.

После обеда некоторое время движемся по огромным плитам с удобными ступенями и шершавой поверхностью (под дождем было бы гораздо опаснее). Ниже подсекаем тропу. По ней выходим к оборудованным местам ночевки: широкая поляна, но нет воды – только почти уже исчезнувший снежник неподалеку.

Основная тропа ненадолго теряется, вместо нее движемся по звериным. Чуть ниже снова выходим на нужную тропу (она ушла вправо по ходу, а мы сместились влево). Здесь тропа каменистая – камни лежат ненадежно, двигаться необходимо плотной группой. Но скоро тропа выполаживается и становится вытоптанной в траве обычной тропой без камней.

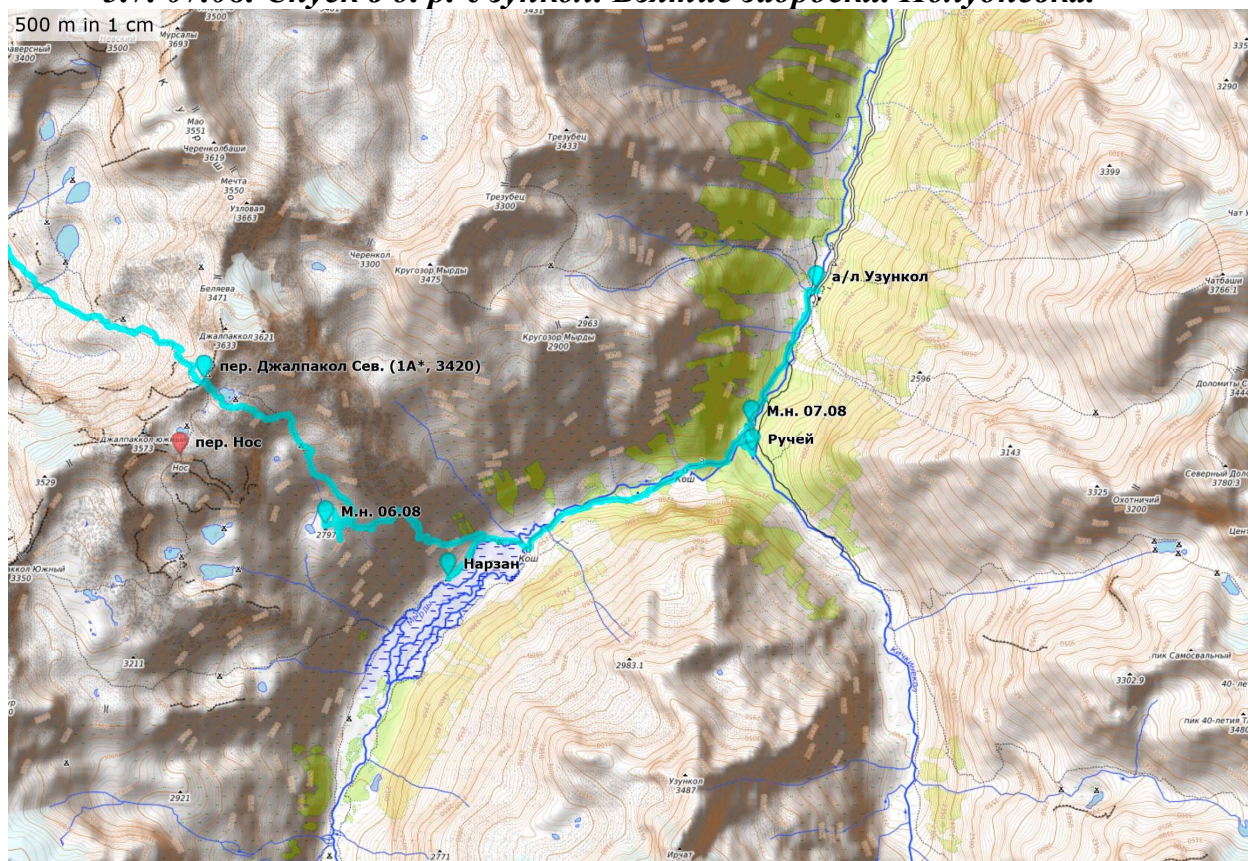
Спускаемся чуть ниже озера: тропа выходит к ручью, но дальше поворачивает вниз – известно, что там м. н. нет до самой д. р. Мырды (а спуститься туда сегодня мы уже не успеваем). Находим ровные места на возвышении почти у озера, довольно далеко от тропы. Вода чистая из ручья, питающего озеро (берега самого озера в экскрементах лошадей и горных козлов).

Связались с сошедшими утром участниками: они уже в Невинномысске, взяли (поменяли) билеты на поезд на следующий день до Ульяновска.

Отбой в 21:00, подъем запланировали на 6:00.

Погода. Весь день ясно или небольшая облачность, почти нет ветра (только на перевале сильные порывы). Очень жарко весь день, но вечером прохладно: стоим рядом с водой на продуваемом месте.

3.7. 07.08. Спуск в д. р. Узункол. Взятие заброски. Полудневка.



М. н. 06.08	2800	N43° 16.061' E42° 07.541'	
А/л «Узункол»	2020	N43° 17.053' E42° 10.396'	
М. н. 07.08	2080	N43° 16.488' E42° 10.017'	
Расстояние, км	Набор/сброс высоты, м	ОХВ	ЧХВ
6,9	-720	2:40	2:00

Подъем в 6:00, выход в 7:55.

Вернулись на тропу и продолжили движение по ней. Вскоре вышли на полянку с широколиственной травой, в которой тропа потерялась; ее продолжение нашли на левом (по ходу) краю полянки. Дальше затяжной спуск в долину – круто, скользко, сыплются камушки. Спустились в 9:10.

Вправо (по ходу) от места спуска, вверх по левому берегу р. Мырды идет тропа, на которой отмечен нарзаный источник. Совершили небольшую разведку: через 450 м нашли минеральный источник, вода без газа – с железистым привкусом (сам источник довольно слабый и теряется среди камней, но обозначен большим туром).

В 9:40 продолжили движение по тропе. Через многочисленные рукава р. Мырды переброшены два мостика – перешли на правый берег.

Обошли два прижима: первый сверху по камням; второй сверху по камням и приставленным к ним лесенкам. Далее за один переход вышли к кафе чуть ниже стрелки рек Мырды и Кичкинекол, встали на полудневку.

Сходили за заброской в а/л «Узункол» (1,3 км ниже кафе). В альплагере есть WiFi (работает не всегда, но можно попросить включить в экстренном случае).



Фото 7.1. Нижняя часть спуска в д. р. Мырды



Фото 7.2. Первые мостки через р. Мырды (на фоне ручья из-под пер. Беляева)



Фото 7.3. Переходим на правый берег р. Мырды возле коша (пустого)



Фото 7.4. Финиш первой части маршрута в д. р. Узункол (выше альплагеря)

Подводим неутешительные итоги первой части похода.

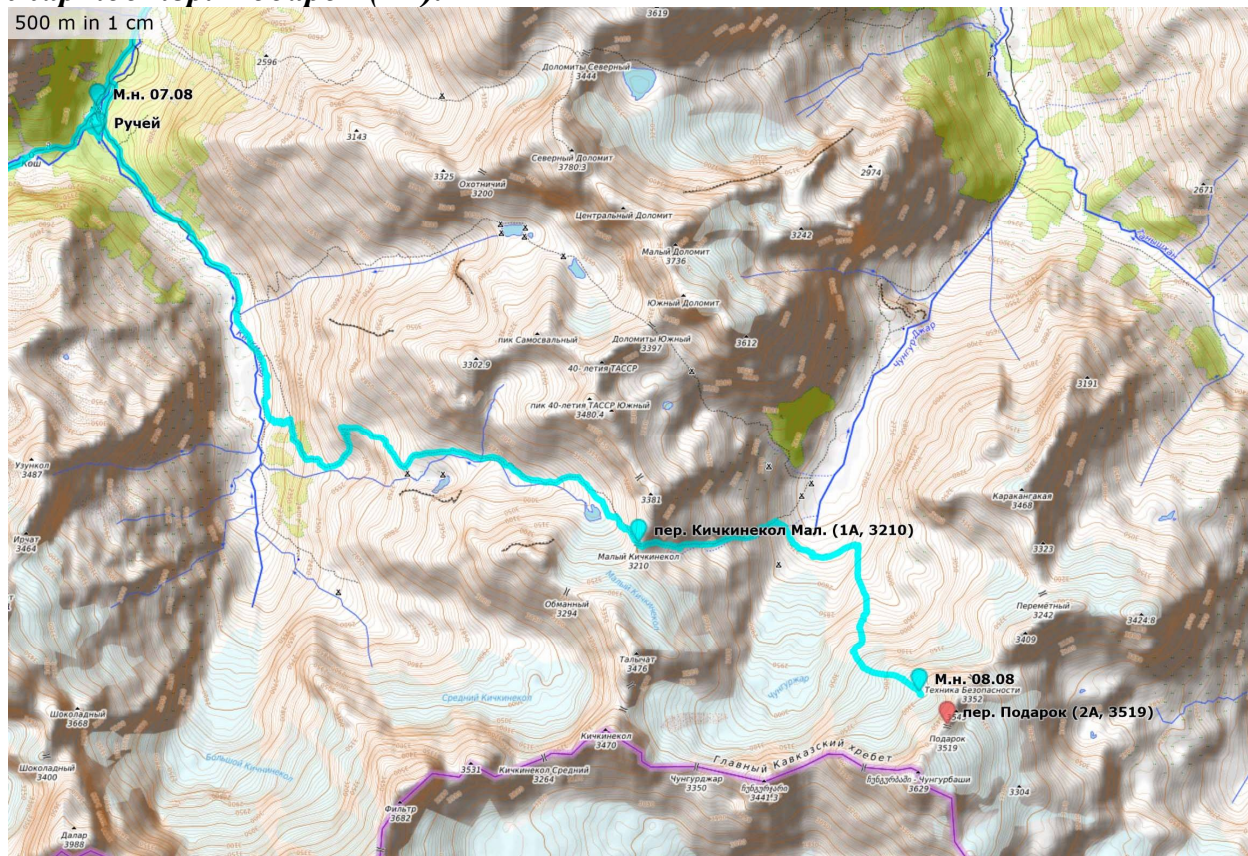
В группе 2 к. с. осталось всего два человека, не считая руководителя. По плану похода на второй части предполагалось разделение двух групп, но в таком составе продолжать движение по маршруту невозможно. Поэтому принимаем решение, что участники похода 2 к. с. заканчивают маршрут.

В группе 3 к. с. два участника совершенно утратили способность продолжать поход и полностью деморализованы. Еще у одной участницы сильно разболелось колено (обострение хронической болезни плюс небольшой ушиб при спуске по тропе накануне). Таким образом, в группе 3 к. с. осталось три участника, а минимальный состав группы в походе 3 к. с. – 4 человека [4]. Поэтому, фактически, спортивный поход 3 к. с. также завершается.

Однако оставшиеся 3 участника похода 3 к. с., чувствуя в себе силы и желание пройти еще что-нибудь интересное, решили малой группой продолжить путешествие (уже некатегорийное): пройти запланированные определяющие ЛП (пер. Подарок и пер. Ачаучат), затем – либо по основному варианту, либо по одному из запасных/аварийных вариантов спуститься в Хурзук.

Погода. С утра небольшая облачность, тепло (очень теплая и тихая ночь). После обеда иногда моросит небольшой дождь, вечером облачно с прояснениями. Очень тепло.

3.8. 08.08. Пер. Кичкинекол Мал. (1А, 3210). Подход по ледн. Чунгурджар под пер. Подарок (2А).



М. н. 07.08	2080	N43° 16.488' E42° 10.017'	
Пер. Кичкинекол Мал. (1А)	3210	N43° 14.646' E42° 13.162'	
М. н. 08.08	3300	N43° 14.013' E42° 14.794'	
Расстояние, км	Набор/сброс высоты, м	ОХВ	ЧХВ
12,0	+1700, -480	9:50	6:00

Подъем в 5:00, выход в 7:10.

По мосту перешли на правый берег р. Кичкинекол, движемся по грунтовой дороге. Подошли к месту, где должна уходить тропа на крутой борт. Нашли два тура, но начала тропы не увидели – пошли вдоль склона дальше. Ориентируемся на хорошо заметный прогал в лесу на склоне, куда нам, очевидно, и нужно попасть.

Прошли 500 м и увидели на тр. контрфорсе серпантин – пошли по нему. Идти можно, но трудно: крутизна 30-35°, скользко (ночью прошел дождь). Почти половину ходки поднимались по серпантину, пока не подсекли нужную тропу: по ней дошли до небольшого водопадика – привал. Сюда же выводит еще один серпантин по склону – на вид еще более страшный, чем тот, по которому поднимались мы. Как сказал один из участников, это «последний шанс подняться на нужную тропу для тех, кто пропустил ее начало». Судя по натоптанности обоих альтернативных вариантов, промахиваются здесь часто.

Дальше движение по тропе: не сложно, но изнурительно (жарко, высокая влажность, крутой набор высоты). За поляной крокусов становится положе, тропа идет правобережной мореной прямо под перевальный взлет. После поля-

ны крокусов много м. н. –в т. ч. у озера под перевальным взлетом (на старых топографических картах в этом месте еще был ледник).

Оказалось, что снова не заметили начала подъемной тропы. Пошли прямо по склону, но подъем по тр.-ос. склону (до 30°) труда не представляет. А вскоре подсекли тропу – по ней быстро вышли на перевал. Высота перевального взлета 150 м, ЧХВ 0:20.

На перевале в 11:40. Сняли записку группы туристов НГОО «Федерации спортивного туризма Новороссийска» под руководством Тормышева С.И. от 08.08.2021 (см. приложение А). Седловина широкая, имеется большой снежник. С перевала отличный вид на северный отрог Главного Кавказского хребта с нашим перевалом.



Фото 8.1. Начало подъема по д. р. Кичкинекол



Фото 8.2. Р. Дорбунчат и начало подъема к пер. Доломиты Юж.



Фото 8.3. Переход из д. р. Кичкинекол в висячую д. р. Галлычат



Фото 8.4. Подъем на пер. Кичкинекол Мал.
из д. р. Таллычат



Фото 8.5. Пер. Кичкинекол Мал.

Спуск по тропе: крутизна до 35° , скользко, из-под ног сыпет. В верхней части есть бараньи лбы – обходить либо выходом на левый борт, либо по самим лбам (на трении), прижимаясь к левому борту. В средней части тропа местами обвалилась и продолжает обваливаться прямо под участниками - такие участки нужно проходить максимально осторожно (во время нашего спуска на одном таком обвале из-под поехавшего песка на идущую ниже тропы вывалился огромный камень).

Спускаться в урочище «Аэродром» не стали: напротив ручья с пер. ТБ ушли вправо и у чистого ручья встали на обед (12:40-14:30).

После обеда, стараясь не терять высоты, пересекли по широкой дуге многочисленные истоки р. Чунгурджар: все удалось перейти по камням, но многие из истоков весьма полноводны, так что приходилось немало думать, где и как переходить потоки.

Вдоль ручья (из-под пер. ТБ – Техника безопасности) поднимались по его левому борту (25 м), хотя это круто, сыпуче и камнеопасно. Проще и правильнее внизу перейти ручей и подняться по несложному правому берегу.

Сразу после подъема развилка: налево – пер. Переметный (1А); прямо – пер. ТБ (1Б); направо, в направлении бараньих лбов, – пер. Подарок (2А).

Перед самими лбами есть оборудованные места под палатки. Подъем по бараньим лбам непросто, но интересен: где лазанием, где просто на трении, где по осыпям в «морщинах» лбов. В верхней части начинаются снежники: переходим с них на лбы (которые становятся круче) и обратно – подходим к краю ледника. Высота пояса лбов – 200 м, ЧХВ 0:40.

Ледник почти полностью открыт, трещин нет. Надеваем кошки, движемся без связок. Сначала поднимаемся на верхнее плато (крутизна до 30°), затем проходим еще немного по нему (уклон незначительный) и ставим палатку (в 17:00) в 400 м от перевального взлета.

Погода. С утра жарко, солнечно; после обеда набегают облака; сразу же после установки палатки пошел дождь, который к ночи усилился. Вокруг ходят грозы.



Фото 8.6. Начало спуска с пер. Кичкинекол Мал.




Фото 8.7. Спуск с пер. Кичкинекол Мал. в д. р. Чунгурджар




Фото 8.8. Переход от пер. Кичкинекол Мал. под пер. Подарок



Фото 8.9. Подъем в цирк пер. ТБ



Фото 8.10. Подъем в правую камеру ледн. Чунгурджар



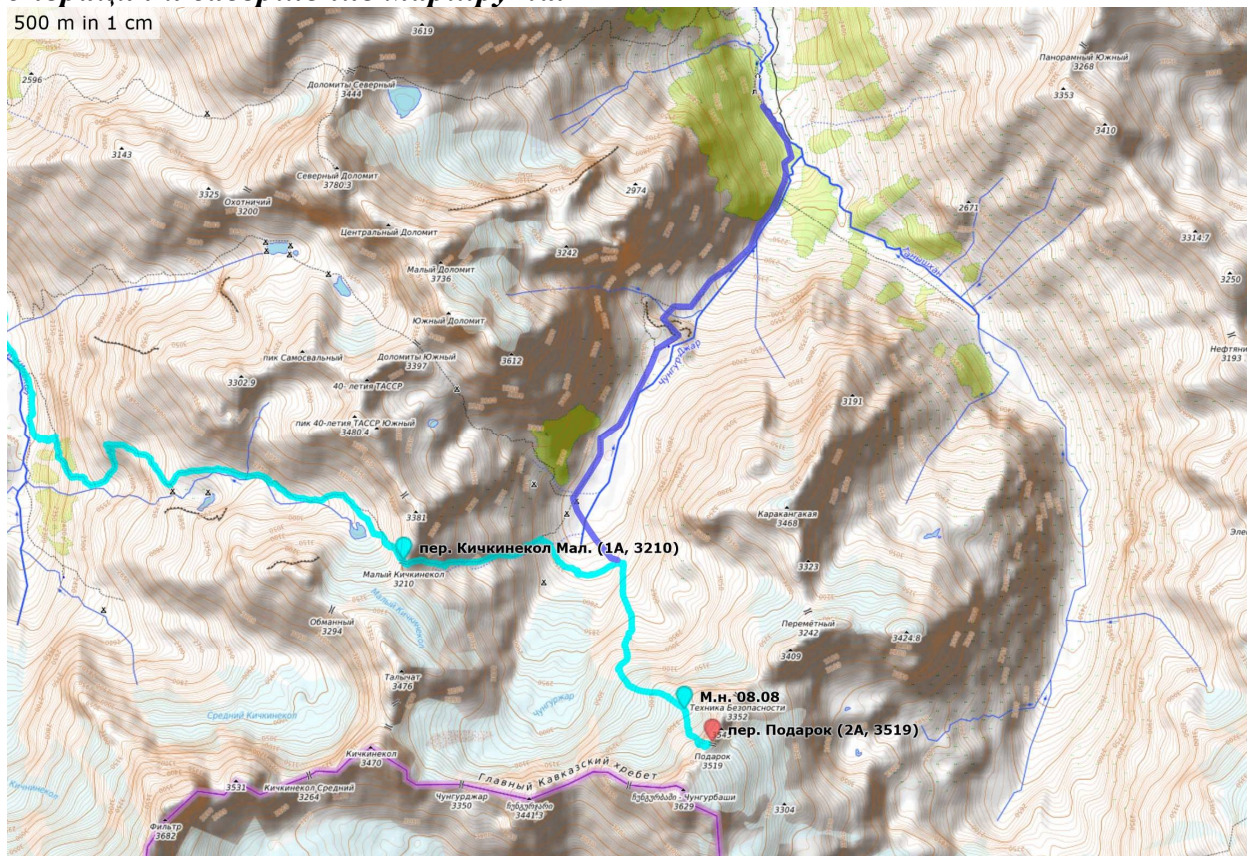
Фото 8.11, 8.12. Переход с бараньих лбов на ледник



Фото 8.13, 8.14. Подъем в правую камеру ледника Чунгурджар под пер. Подарок

3.9. 09-10.08. Авария при подъеме на пер. Подарок (2А). Спасательная операция и завершение маршрута.

500 m in 1 cm



Всю ночь и утром шел сильный дождь – подъем задержали: встали в 7:00, вышли в 8:40.

Быстро поднялись под бергшрунд правее перевального взлета. Бергшрунд перешли по снежному мосту с командной страховкой. Лидера страховали через ледоруб. Пройдя снежный мост и дойдя до ближайших скал, лидер нашел небольшое пятно льда, где организовал надежную станцию на двух ледобурах (протяженность участка 20 м). Оставшиеся участники прошли с верхней страховкой.

Движение от станции через скалы и дальше влево вверх по снежному склону (40°). Станция на ледорубе. От второй станции вправо вверх планировался подъем по свободному от снега ледовому склону такой же крутизны.

Однако во время подъема второго участника (руководителя) произошло ЧП: сверху сорвался большой камень, попал участнику в правую ногу и сломал ее. Лидер с верхней станции спустился к пострадавшему, помог спуститься на первую станцию (замыкающий подтягивал пострадавшего второй веревкой). Быстро сбросили провешенную веревку (ледоруб оставили), один из участников с верхней страховкой спустился по снежному мосту на ледник и ушел вызывать спасателей по спутниковому телефону (на склоне телефон системы Thuraya не ловил, поскольку для работы ему нужен открытый вид на юг, а он был закрыт перевальным взлетом и северным гребнем г. Чунгур-Баши). Второй участник остался с пострадавшим.

Спасатели прилетели на вертолете и подошли к пострадавшему в 14:30. Силами двоих спасателей и двоих участников группы пострадавшего в 17:00 спустили на ровную часть ледника рядом с м. н. Из-за неблагоприятных погодных условий (сильная облачность) вертолет прилететь не смог – заночевали на леднике.

10.08 в 5:20 прилетел вертолет и эвакуировал пострадавшего в Домбай, откуда тот был доставлен машиной «Скорой помощи» в больницу г. Карачаевска. Оставшиеся без руководителя участники спустились по пути подъема в урочище «Аэродром» и дальше – в д. р. Чиринкол (левый приток р. Кубань), где встретились с группой спасателей. С ними дошли до автомашин и уехали в аул Учкулан.

Путь аварийного выхода на карте обозначен темным цветом. Длина перехода от устья ручья из-под пер. ТБ до точки встречи со спасателями измерена по карте и составила 4,56 км; с учетом коэффициента 1,2 – 5,5 км.



Фото 9.1. Подъем к пер. Подарок от м. н. на ледн. Чунгурджар




Фото 9.2. Пер. Подарок (2А): синий – пройденный группой путь; красный – возможный (рекомендуемый) путь



Фото 9.3. Снежный мост



9.4. Первая станция



Фото 9.5. Первая веревка при подъеме на пер. Подарок



Фото 9.6. Урочище «Аэродром» (д. р. Чунгурджар) и спуск в д. р. Чиринкол

4. Итоги, выводы, рекомендации.

4.1. Общие итоги.

Маршрут не был пройден в полном объеме, в частности, не выполнен норматив по протяженности маршрута, даже для маршрута 1 к. с. В то же время все участники прошли как минимум одно категорийное ЛП, то есть реально пройденный маршрут не может быть отнесен и к степенному пешеходному маршруту в горах.

С учетом того, что участники сходили с маршрута в разное время и прошли различное количество ЛП и различные по протяженности участки, можно сделать вывод о прохождении всеми участниками некатегорийных маршрутов с элементами 1А или 1Б к. т. со следующими параметрами:

1) участники Гордок А.Н., Курганов Александр В., Курганов Алексей В., Старостина О.В.:

Протяженность, км	29
Продолжительность, дни	4
ЛП	связка перевалов [Озерный + Бездельного] = 1А

2) участники Бекешко А.С., Корчагин И.С.:

Протяженность, км	41
Продолжительность, дни	6
ЛП	связка перевалов [Озерный + Бездельного] = 1А связка перевалов [Солнечный + Ножу] = 1Б

3) участники Васильева М.С., Иванов С.В., Сидорова Н.Ю., Коптилкина Н.М., Сакмин С.А.:

Протяженность, км	50
Продолжительность, дни	7
ЛП	связка перевалов [Озерный + Бездельного] = 1А связка перевалов [Солнечный + Ножу] = 1Б перевал Джалпакол Сев. 1Б

4) участники Плотников И.Н., Храмков Д.В.:

Протяженность, км	68
Продолжительность, дни	10
ЛП	связка перевалов [Озерный + Бездельного] = 1А связка перевалов [Солнечный + Ножу] = 1Б перевал Джалпакол Сев. 1Б перевал Кичкинекол Мал. 1А

4.2. Замечания по прохождению маршрута. Выводы. Рекомендации.

Разработанный маршрут является, по большому счету, стандартным для данного района: все перевалы являются часто посещаемыми, их трудность соответствует классификатору. Первоначальный план предусматривал прохождение большого количества ЛП сверх норматива, но использование запасных вариантов позволяло в любой момент превратить его в близкий к эталонному (с незначительным превышением). Наконец, реально пройденный маршрут по уровню физических трудозатрат едва ли превышает маршрут 1 к. с. Помимо собственных наблюдений, этот тезис подтверждается и разговорами со встреченными на маршруте группами, шедшими маршруты 1-2 к. с. и прошедшими те же перевалы, что и мы.

Погода в этот раз была довольно капризной и нестабильной, но она лишь раз вмешалась в прохождение маршрута, и то незначительно (не удалось совершить разведку подъема на пер. Солнечный вечером четвертого ходового дня – см. разд. 3.4).

Таким образом, можно утверждать, что основной причиной срыва первоначального плана и графика движения, а также многочисленных сходов участников являются не внешние обстоятельства, а **неподготовленность** группы.

На первой части похода с маршрута сошли 11 человек, в том числе: 3 – вследствие обострившихся хронических заболеваний; 3 – по не зависящим от них причинам (сопровождающие сошедших участников либо вследствие невозможности продолжать поход 2 к. с.), 5 – в силу физической и психологической неготовности к походу. Таким образом, в группе из 14 человек более половины – восемь – изначально не могли поддерживать необходимый темп, что и привело к полному срыву запланированного графика движения.

Еще раз отметим, что и в плане похода, и непосредственно на маршруте были использованы стандартные подходы к акклиматизации (с учетом специфики района, а именно – неизбежных больших наборов и сбросов высоты от долины до перевала), режиму передвижения и отдыха. Дополнительным подтверждением такого утверждения является тот факт, что единственный пройденный полноценный ходовой день во второй части маршрута оставшимися и готовыми идти участниками был пройден даже с небольшим опережением графика без приложения каких-либо чрезмерных усилий.

Неподготовленность группы, очевидно, явилась следствием ошибок при организации **тренировочного процесса** перед походом. В числе основных следует назвать:

- перекокс в сторону технических тренировок в ущерб ОФП, рюкзачным тренировкам, общетуристской подготовке;
- отсутствие должного контроля со стороны руководителя за самостоятельной подготовкой участников (которая, как это выяснилось уже на маршруте, фактически отсутствовала).

Следует отметить также один момент, который явился косвенной причиной допущенных ошибок. Речь идет о практике, когда в походах начального уровня участвует слишком большое количество новичков, а в случае с походом 2 к. с. – т. н. «процентников». Такая практика является отчасти вынужденной в настоящее время и продиктована желанием, с одной стороны, ходить в походы

и отсутствием, с другой стороны, достаточно большого числа желающих и при этом подготовленных идти в эти походы туристов. В результате в состав походных групп в большом количестве включаются все желающие, в том числе новички, слабо представляющие себе, что их ждет и как подготовиться к предстоящим трудностям.

В связи с этим можно, помимо требования безусловного исправления тех ошибок этапа подготовки к походу, которые были обозначены выше, дать также следующую рекомендацию: при наличии большого количества недостаточно опытных участников в походах 1-2 к. с. необходимо усиленно контролировать процесс их подготовки, не допускать пропуска ими тренировок – вплоть до отчисления их из группы в случае нарушения тренировочной программы еще до похода. Как видно по нашему походу, нарушение данных установок может привести к серьезному срыву плана похода (вплоть до его досрочного завершения), что, в свою очередь, и влечет снижение безопасности спортивно-туристского мероприятия, и не приносит удовольствия и пользы никому из участников оно – ни готовым, ни недостаточно готовым участникам.

Поскольку, как уже отмечалось выше, маршрут во многом стандартный, особых рекомендаций по его прохождению не много:

1) При прохождении перевала Джалпакол Сев. (1А*) в малоснежных условиях следует обратить внимание на наличие открытого и достаточно крутого ледника перед перевальным взлетом со стороны д. р. Джалпакол. Группа должна быть технически готова к его прохождению и иметь необходимое снаряжение (кошки и ледорубы, основную веревку и ледобуры).

2) О подъеме на пер. Подарок со стороны ледн. Чунгурджар.

Во-первых, в большинстве имеющихся описаний перевала отмечено большое количество снега на перевальном взлете. В малоснежных условиях трудность прохождения значительно усложняется: снежный мост через бергшрунд в основании перевального взлета истончается (а бергшрунд широкий!); сам взлет из снежного превращается в снежно-ледовый – с протяженным участком открытого и крутого льда.

Во-вторых, следует отметить камнеопасность перевала. По самому перевальному взлету камни летают довольно редко (но, как говорится, метко: следствием одного такого падения стал НС, описанный выше). В то же время справа (по ходу) от взлета – как раз в месте перехода по снежному мосту – по мере прогрева склона камнепады значительно усиливаются. При этом большая часть камней улетает в бергшрунд, поэтому следов камнепадов на снегу под перевалом не видно, что может ввести в заблуждение.

Правый борт взлета всегда в тени, и падение камней с него не отмечено (в том числе в других отчетах). Рекомендуется подниматься вдоль него, по возможности перейдя на склон по другому снежному мосту (рядом с правым бортом).

Приложение А. Контрольные записки




 Группа туристов КТУ, совершая горный поход 1 к.с., в составе 8 человек вышла на перевал (вершину) Озерный 1А (3219 м н.д.м.)
(название перевала, высота, категория)
 «3» августа 2021 года в 8 ч 36 мин. по маршруту с. Тимба
(откуда)
 Метеорологические условия: серьезно
 Состояние группы: хорошо
 Группа уходит в направлении: ср. Бездельное
(куда)
 Дата и время выхода: «3» августа 2021 г. в 8 ч 36 мин.
 Состав группы:
 Руководитель: Шувалов Д.В. (shuvalovden@gmail.com)
 Участники: Бадун Р.А., Бойцова Э.П., Власов С.Ю., Гудулина А.О., Муртазина Р.З., Симонов Н.А., Скудюнов И.С.
 Клуб Туристов СПбГУ (КТУ) www.ktu.spbu.ru

 Снята записка группы от «3» августа 2021 г. под руководством Владислава Р.И.
 Особые отметки (пожелания): спасибо за маршрут и за помощь

Фото А.1. Перевальная записка пер. Озерный (1А)




 Группа туристов КТУ, совершая горный поход 1 к.с., в составе 8 человек вышла на перевал (вершину) Бездельное
(название перевала, высота, категория)
 «3» августа 2021 года в 14 ч 21 мин. по маршруту с. Тимба
(откуда)
 Метеорологические условия: хорошо
 Состояние группы: хорошо
 Группа уходит в направлении: ср. Бездельное
(куда)
 Дата и время выхода: «3» августа 2021 г. в 14 ч 21 мин.
 Состав группы:
 Руководитель: Шувалов Д.В. (shuvalovden@gmail.com)
 Участники: Бадун Р.А., Бойцова Э.П., Власов С.Ю., Гудулина А.О., Муртазина Р.З., Симонов Н.А., Скудюнов И.С.
 Клуб Туристов СПбГУ (КТУ) www.ktu.spbu.ru

 Снята записка группы от «3» августа 2021 г. под руководством Владислава Р.И.
 Особые отметки (пожелания): Населен на сих еши туркиши башар

Фото А.2. Перевальная записка пер. Бездельного (1А)

2.08.2021 9.30
 Туристическая группа
 имени Шамашова в составе
 (г. Москва) в составе
 1925 г.р. - руководитель
 группа 1925
 Влада 2001
 Элла 2005
 Вера 2005
 Тим 2007
 Влада 2012
 Взошли на перевал
 Озерный 1А сгорюю
 ср. Бездельное
 Погода переменная,
 перепады погоды, при
 переменах облачность,
 ветер - порывы.
 Хороший погоня
 и легкий перевал
 Группа продолжила
 маршрут в направлении
 пер. Ножу.
 shaeveryone@gmail.com
 Снята записка Т/К Меридиан
 (г. Пермь) от 26 августа 2020 года
 (9.30) под руководством Полова А.А.

Фото А.3. Перевальная записка пер. Солнечный (1Б)

02.8.2021 11.44
 Туристическая группа
 имени Шамашова
 (г. Москва) в составе
 на пер. Ножу со стороны
 пер. Солнечной,
 состав группы
 Вера 1925
 группа 1925
 Влада 2001
 Элла 2005
 Вера 2005
 Тим 2007
 Александр 2012
 Группа свернула
 в сторону р. Кочанья
 Снята записка
 группы Т/К "Меридиан"
 (г. Пермь) от 26 августа
 2020 г.
 Погода: высокая
 переменчивая облачность
 Ветер порывы
 погоня и легкий
 перевал
 shaeveryone@gmail.com

Фото А.4. Перевальная записка пер. Ножу (1А)

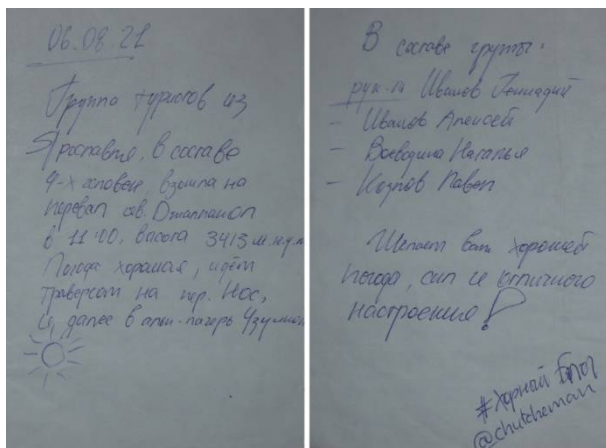


Фото А.5. Перевальная записка
пер. Джалпакол Сев. (1Б)

Контрольная записка

Группа туристов НГОО «Федерация спортивного туризма Новороссийска» в количестве 6 (шести) человек, совершая прохождение пешеходного маршрута 2кв., поднялась на пер. Малый Кичкинекол (1А км)

(название перевала, вершины)
со стороны д. р. Кичкинекол

Метеоусловия: ветрено, облачно

Видимость: хорошая

Состояние группы: хорошее

Движение начато в 11.15 часов
« 08 » августа 2021 г.
в направлении д. р. Кичкинекол

Снята записка группы г. Ростов
г. Москва

под руководством М.Ю. Семенов
от « 08 » авг. 20 г.

Руководитель группы Торчишев С.И.
Маршрутная книжка 106/21
МКК ГБУ «Центр туризма и экскурсий» Краснодарского края
Всем - погода в удачу!

Фото А.6. Перевальная записка
пер. Кичкинекол Мал. (1А)

Список литературы

1. CAUCATALOG: Каталог фотографий перевалов, вершин и других объектов Кавказских гор, схемы, отчеты, фотоальбомы / М. Голубев. – <http://caucatalog.narod.ru/>
2. Алексеев А.А. Пособие по составлению отчётов о туристских походах, путешествиях и спортивных турах / А.А. Алексеев. – М., 2005.
3. Перечень классифицированных высокогорных перевалов / А.В. Джулий, В.Э. Кодыш и др.; под ред. А.В. Джулия. – <https://tssr.ru/mountain/pereval/>
4. Правила вида спорта «Спортивный туризм» / http://www.tssr.ru/files/materials/2619/regplay_2021.pdf